



PREFEITURA DA ESTÂNCIA HIDROMINERAL DE POÁ
ESTADO DE SÃO PAULO

LEI Nº 3.219/2007
DE 27 DE ABRIL DE 2007

“DISPÕE SOBRE ALTERAÇÃO À LEI MUNICIPAL Nº 3.201, DE 05 DE DEZEMBRO DE 2006, QUE INSTITUIU O PLANO DIRETOR DE DESENVOLVIMENTO INTEGRADO DO MUNICÍPIO DE POÁ.”

O Prefeito Municipal da Estância Hidromineral de Poá;
Faz saber que a Câmara Municipal de Poá, aprovou e ele sanciona e promulga a seguinte Lei:

Art. 1º. Dá-se ao artigo 18 do Título II – Capítulo I da Lei Municipal nº 3.201, de 05 de dezembro de 2006, a seguinte redação:

Art. 18. *A Macrozona Urbana Consolidada compreende todo o território municipal, excetuando-se aquelas porções que compõem as outras MACROZONAS delimitadas nesta Lei. ANEXO 01.*

Parágrafo Único. *A Macrozona Urbana Consolidada está delimitada no ANEXO 09 desta Lei.”*

Art. 2º. Dá-se ao artigo 20 do Título II – Capítulo I da Lei Municipal nº 3.291, de 05 de dezembro de 2006, a seguinte redação:

“Art. 20. *A legislação municipal específica de uso e ocupação do solo respeitará, para a Macrozona Urbana Consolidada, os seguintes parâmetros urbanísticos:*

I	Área mínima para desdobramento:	125,00 m²
II	Frente mínima:	5,00 m
III	Taxa máxima de ocupação:	75%
IV	Coefficiente de aproveitamento básico:	1,4
V	Coefficiente de aproveitamento máximo:	6
VI	Taxa de permeabilidade:	5%”

Segue.



PREFEITURA DA ESTÂNCIA HIDROMINERAL DE POÁ
ESTADO DE SÃO PAULO

LEI Nº 3.219 /2007

fls. 2

Art. 3º. Dá-se ao artigo 67 do Título IV – Capítulo II da Lei Municipal nº 3.201, de 05 de dezembro de 2006, a seguinte redação:

“Art. 67. O Poder Público Municipal poderá promover o aproveitamento do imóvel que receber por transferência, nos termos do artigo 66, direta ou indiretamente, mediante concessão urbanística ou outra forma de contratação.”

Art. 4º. Acrescenta-se ao artigo 101 do Título V – Capítulo II da Lei Municipal nº 3.201, de 05 de dezembro de 2006, o inciso II, com a seguinte redação:

“Art. 101. ...

II - Requalificar o Conselho Municipal do Turismo, garantindo que a sua composição seja paritária entre o Poder Executivo Municipal e a Sociedade Civil”.

Art. 5º. O Artigo 10 – Das disposições Finais e Transitórias, da Lei nº 3.201, de 05 de dezembro de 2006, passa a ter a seguinte redação:

“Artigo 10. São partes integrantes desta Lei os seguintes anexos:

- Anexo 1** Mapa do Macrozoneamento
- Anexo 2** Mapa da Macrozona das Fontes
- Anexo 3** Mapa da Macrozona das Fontes e ZEIAS Internas
- Anexo 4** Descrição da Macrozona das Fontes
- Anexo 5** Mapa da Macrozona de Proteção Ambiental
- Anexo 6** Descrição da Macrozona de Proteção Ambiental
- Anexo 7** Mapa da Macrozona de Uso e Ocupação Controlada
- Anexo 8** Descrição da Macrozona de Ocupação Controlada
- Anexo 9** Descrição da Macrozona Urbana Consolidada
- Anexo 10** Mapa Geral das ZEISs
- Anexo 11** Mapa de ZEIS 01
- Anexo 12** Mapa de ZEIS 02

Segue



PREFEITURA DA ESTÂNCIA HIDROMINERAL DE POÁ
ESTADO DE SÃO PAULO

LEI Nº 3219/2007

fls. 3

- Anexo 13 Mapa de ZEIS 03*
Anexo 14 Descrição das ZEIS
Anexo 15 Mapa Geral de ZEIAS
Anexo 16 Mapa da ZEIA 01
Anexo 17 Descrição da ZEIA 01
Anexo 18 Mapa da ZEIA 02
Anexo 19 Descrição da ZEIA 02
Anexo 20 Mapa da ZEIA 03
Anexo 21 Descrição da ZEIA 03
Anexo 22 Mapa da ZEIA 04
Anexo 23 Descrição da ZEIA 04
Anexo 24 Mapa das ZEIIs
Anexo 25 Mapa e Detalhes das ZEIIs
Anexo 25,1 Descrição das ZEIIs
Anexo 26 Mapa da ZEIC
Anexo 27 Mapa e Detalhe da ZEIC
Anexo 27,1 Descrição da ZEIC
Anexo 28 Mapa do Sistema Viário Municipal
Anexo 29 Mapa do Sistema Principal de Conexão Intermunicipal
Anexo 30 Mapa do Sistema Secundário de Conexão Intermunicipal
Anexo 31 Mapa das Vias Arteriais
Anexo 32 Mapa das Vias Coletoras”.

Art. 6º. Esta Lei entrará em vigor na data de sua publicação, revogadas as disposições em contrário.

PREFEITURA DA ESTÂNCIA HIDROMINERAL DE POÁ
Em 27 de abril de 2007.

DR. CARLOS ROBERTO MARQUES DA SILVA
PREFEITO MUNICIPAL

Segue.



PREFEITURA DA ESTÂNCIA HIDROMINERAL DE POÁ
ESTADO DE SÃO PAULO

LEI Nº 3219/2007

fls.4

ENG. ANDRÉ LUIZ CHAIA MARQUES DA SILVA
SECRETÁRIO DE GOVERNO

WILLIAM SÉRGIO MAEKAWA HARADA
SECRETÁRIO DA ADMINISTRAÇÃO

ENG. JORGE BENEDITO ZEGHAIB
SECRETÁRIO DE OBRAS PÚBLICAS

DR. JOÃO BAPTISTA BIO
SECRETÁRIO DE PLANEJAMENTO

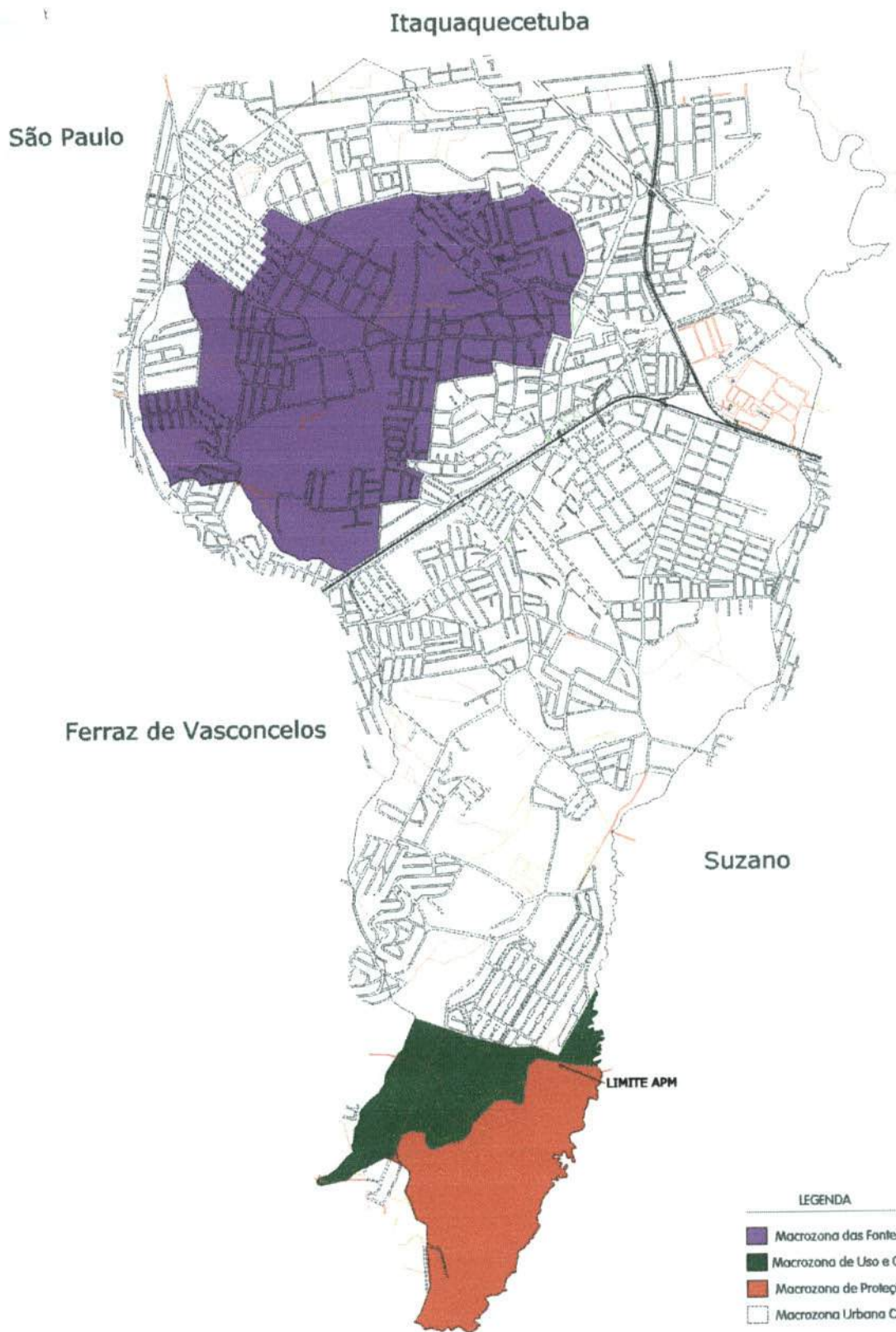
WILSON GIGLIO FILHO
SECRETÁRIO DA FAZENDA

DRA. JERUZA LISBOA PACHECO REIS
SECRETÁRIA DE ASSUNTOS JURÍDICOS

Registrada na Diretoria do Departamento de Administração e afixada na Portaria Municipal na mesma data:-

VALÉRIA MÁRA PERES VIEIRA
DIRETORA DO DEPTO. DE ADMINISTRAÇÃO

MACROZONAS



LEGENDA

- Macrozona das Fontes
- Macrozona de Uso e Ocupação Controladas
- Macrozona de Proteção Ambiental
- Macrozona Urbana Consolidada

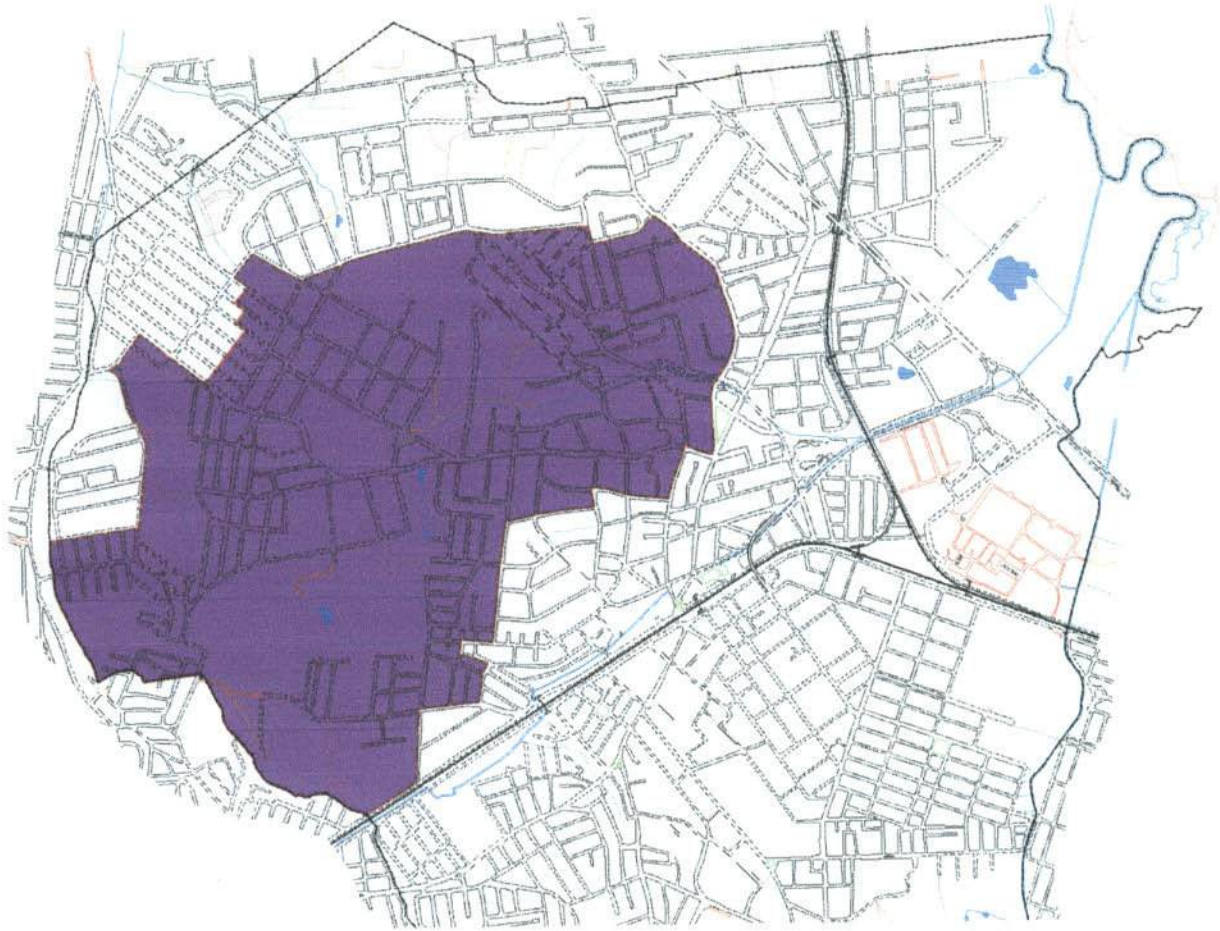
**PREFEITURA
DA ESTÂNCIA
HIDROMINERAL
de POÁ**

POÁ
FAEP FUNDAÇÃO DE AMPARO AO ENSINO E PESQUISA
 Av. Dr. Cândido Xavier de Almeida e Souza, 205 - Centro C. Vitor Peina: (11) 4794-7393
 Mogi das Cruzes - SP - faep@poa.br

0m 100 200 300 400 500 600 700 800 900
 Escala 1 : 10.000

Handwritten signatures and scribbles in blue ink.

MACROZONA DAS FONTES



LEGENDA

 Macrozona das Fontes

PREFEITURA
DA ESTÂNCIA
HIDROMINERAL
de POA



faep

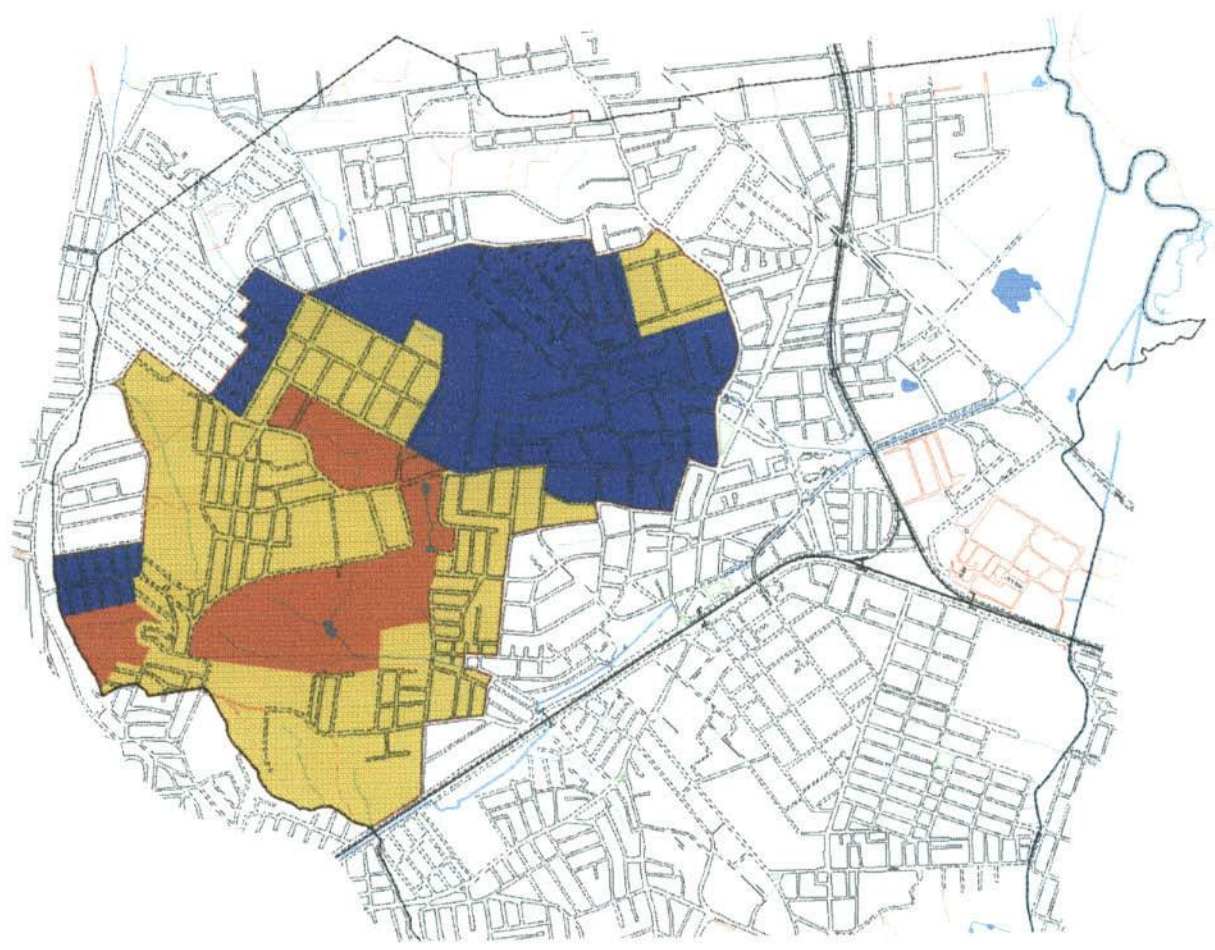
FUNDAÇÃO DE AMPARO AO ENSINO E PESQUISA
Av. Dr. Cláudio Pavesi de Almeida e Souza, 260 - Castelo Branco Fone: (11) 4708-7582
Mag. 211 C-1266 - SP - faep@unic.br



Handwritten signature in blue ink.

Large handwritten signature in blue ink at the bottom right of the page.

MACROZONA DAS FONTES



LEGENDA

-  Macrozona das Fontes
-  ZEA 01
-  ZEA 02
-  ZEA 03

PREFEITURA
DA ESTÂNCIA
HIDROMINERAL
da POA



faep

FUNDAÇÃO DE AMPARO AO ENSINO E PESQUISA
Av. Dr. Carlos Pavão de Almeida e Souza, 200 - Centro Cívico Fone: (11) 4728-7283.
Mag. 211 Cuiabá - SP - 13001-900



Handwritten signatures and initials in blue ink, including 'Zup' and several large, stylized signatures.



PREFEITURA DA ESTÂNCIA HIDROMINERAL DE POÁ
ESTADO DE SÃO PAULO

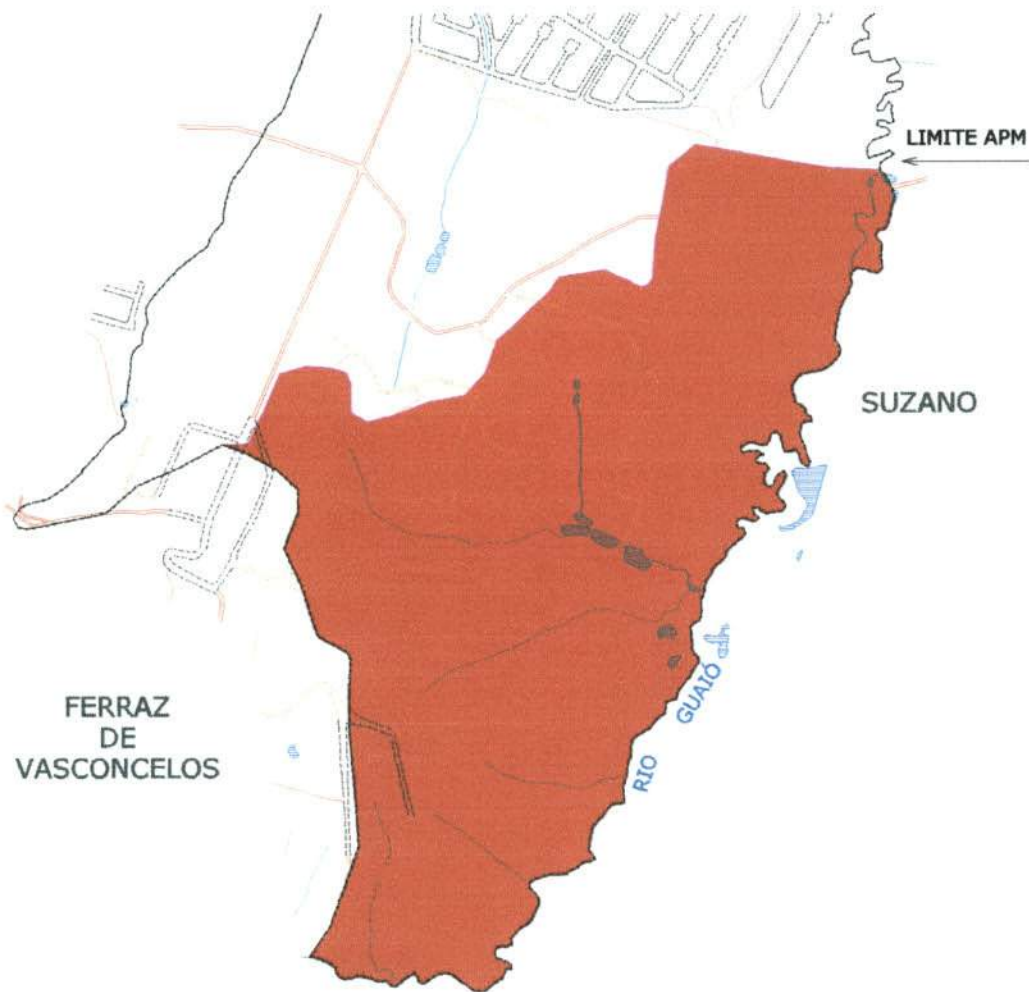
MACROZONA DAS FONTES

Inicia-se na confluência das ruas Av. Dep. Castro de Carvalho com a Avenida Vital Brasil, segue pelo eixo da Avenida Vital Brasil até encontrar a Rua Marques do Pombal, segue pelo seu eixo até encontrar a Rua Visconde de Aguiar Toledo, deflete a direita e segue pelo seu eixo até encontrar a Rua Barão de Coxaes, segue pelo seu eixo até o início da Rua Quintino Bocaiúva, segue pelo seu eixo até a Rua Felipe Camarão, segue pelo seu eixo até o início da Rua Victor Barbosa Guisar, segue pelo seu eixo até encontrar a Av. Minas Gerais, deflete a esquerda e segue pelo seu eixo até encontrar a 1º Viela a direita, segue pela viela até encontrar a Rua Alcântara, deflete a esquerda e segue pelo seu eixo até encontrar a 1º viela a direita segue pela viela até encontrar a Rua Araraquara deflete a esquerda e segue pelo seu eixo até encontrar a 1º viela a direita, segue pela viela até encontrar a Av. Niterói, deflete a direita, segue pelo seu eixo até o início da Travessa Ângelo Biancolin, deflete a esquerda e segue pelo seu eixo até encontrar a Rua Maria do Rosário, segue pelo seu eixo até encontrar o início da Rua Barra Bonita, segue pelo seu eixo até encontrar o Ribeirão Três Pontes, divisa do Município com o Município de Ferraz de Vasconcelos, deflete a direita e segue por esta divisa através do eixo do Córrego Martinelli até encontrar a Av. Dr. Adhemar de Barros, deflete a esquerda e segue pelo seu eixo até encontrar o início da Rua Guaíra, segue pelo seu eixo até encontrar a Rua Clemente Cunha Ferreira, deflete a direita e segue pelo seu eixo até encontrar a Rua Professor Cláudio de Abreu, segue pelo seu eixo até encontrar a Rua Salto, segue pelo seu eixo até encontrar a Rua Chavantes, segue pelo seu eixo até encontrar a Rua Dário Carneiro, deflete a direita e segue pelo seu eixo até encontrar a Rua Dr. Luiz Pereira Barreto, segue pelo seu eixo até encontrar a Rua Santos Dumont, segue pelo seu eixo até encontrar a Rua Dom Pedro I, deflete a esquerda e segue pelo seu eixo até encontrar a Rua Cândida de Miranda, segue pelo seu eixo até encontrar a Rua Marechal Floriano Peixoto, deflete a esquerda e segue pelo seu eixo até encontrar a Av. Deputado Castro de Carvalho, deflete a direita e segue pelo seu eixo até encontrar a confluência com a Av. Vital Brasil inicial deste perímetro.

74

Handwritten signatures and initials at the bottom of the page.

MACROZONA DE PROTEÇÃO AMBIENTAL



FERRAZ
DE
VASCONCELOS

SUZANO

RIO
GUAÍÇABA

LIMITE APM

PREFEITURA
DA ESTÂNCIA
HIDROMINERAL
de POA



faep

FUNDAÇÃO DE AMPARO AO ENSINO E PESQUISA
Av. Dr. Zaccari Xavier de Almeida & Soares, 200 - Centro Cívico Fone: (11) 4788-7083
Mogi 021 C-0200 - SP - São Paulo, SP

LEGENDA

Macrozona de Proteção Ambiental



[Handwritten signatures and initials in blue ink]



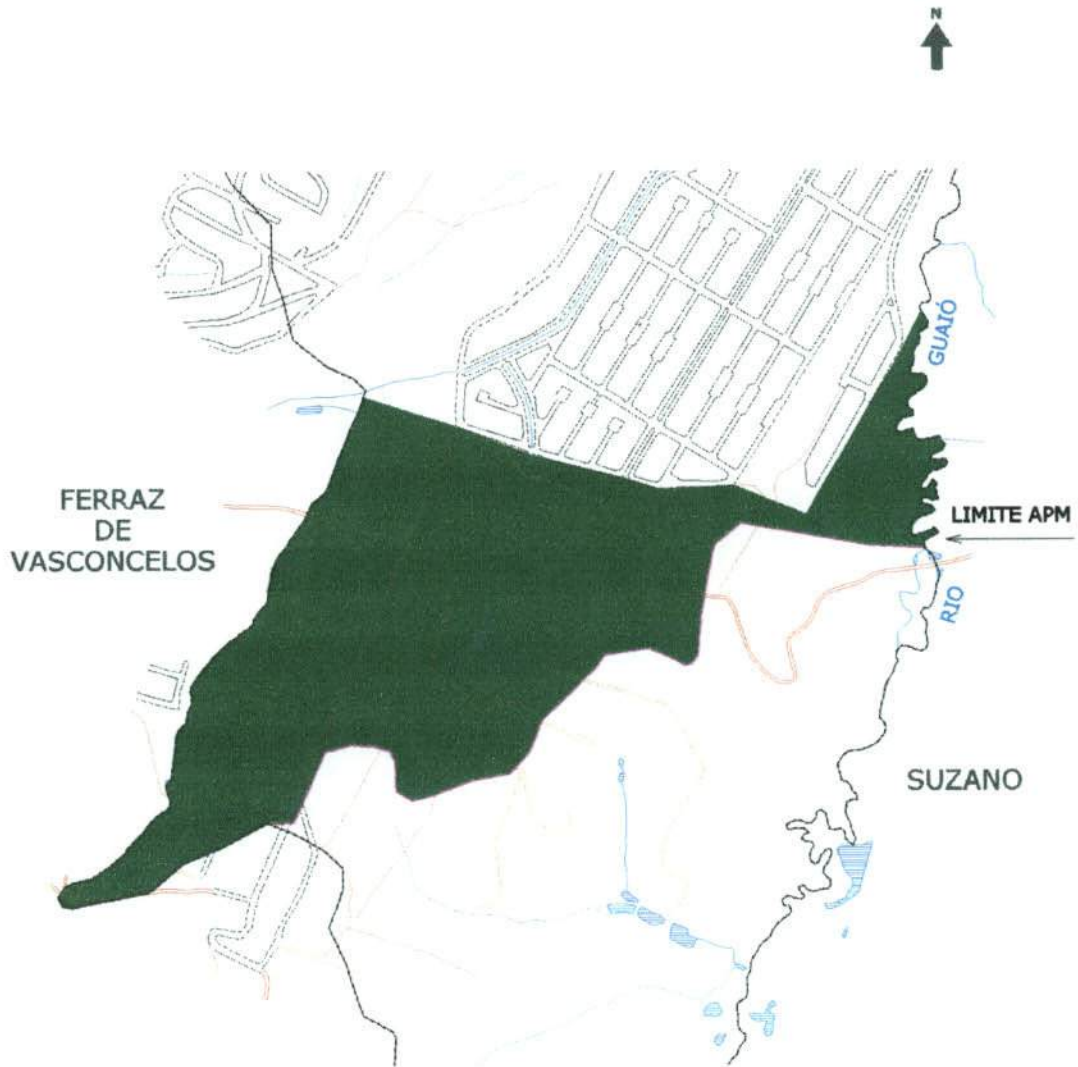
PREFEITURA DA ESTÂNCIA HIDROMINERAL DE POÁ
ESTADO DE SÃO PAULO

MACROZONA DE PROTEÇÃO AMBIENTAL

Inicia-se no Rio Guaió e segue pela divisa de Suzano ate encontrar a Rua Capitão Pedro Esperidião Hoffer, deflete a direita e segue pela divisa da Área de Proteção dos Mananciais ate encontrar o Rio Guaió inicial deste perímetro.

[Handwritten signature and initials]

MACROZONA DE USO E OCUPAÇÃO CONTROLADA



PREFEITURA
DA ESTÂNCIA
HIDROMINERAL
de POÁ

faep



FUNDAÇÃO DE AMPARO AO ENSINO E PESQUISA
Av. Dr. Carlos Javar de Almeida & Souza, 200 - Centro Cívico Fone: (11) 4238-7000
Mapa 031 C/1480 SP - 0500@uol.br

LEGENDA

Macrozona de Uso e Ocupação Controlada



[Handwritten signatures and marks]



PREFEITURA DA ESTÂNCIA HIDROMINERAL DE POÁ
ESTADO DE SÃO PAULO

MACROZONA DE USO E OCUPAÇÃO CONTROLADOS

Inicia-se no Rio Guaió no ponto de referencia do alinhamento da Rua Esperidião Ghosson, segue por seu alinhamento defletindo a direita ate encontrar a Rua Juriti, segue pelo seu eixo ate encontrar a Rua Benedito Tomas Ferreira segue pelo seu eixo cruzando a Rua Capitão Pedro Esperidião Hoffer ate a divisa do Município com o Município de Ferraz de Vasconcelos, deflete a esquerda e segue por esta divisa ate encontrar a Rua Capitão Pedro Esperidião Hoffer, deflete a esquerda e segue pela divisa da área de Proteção dos Mananciais ate encontrar o Rio Guaió deflete a esquerda e segue pela divisa do Município com o Município de Suzano ate encontrar o Ponto de referencia inicial deste perímetro.

[Handwritten signature and scribbles]



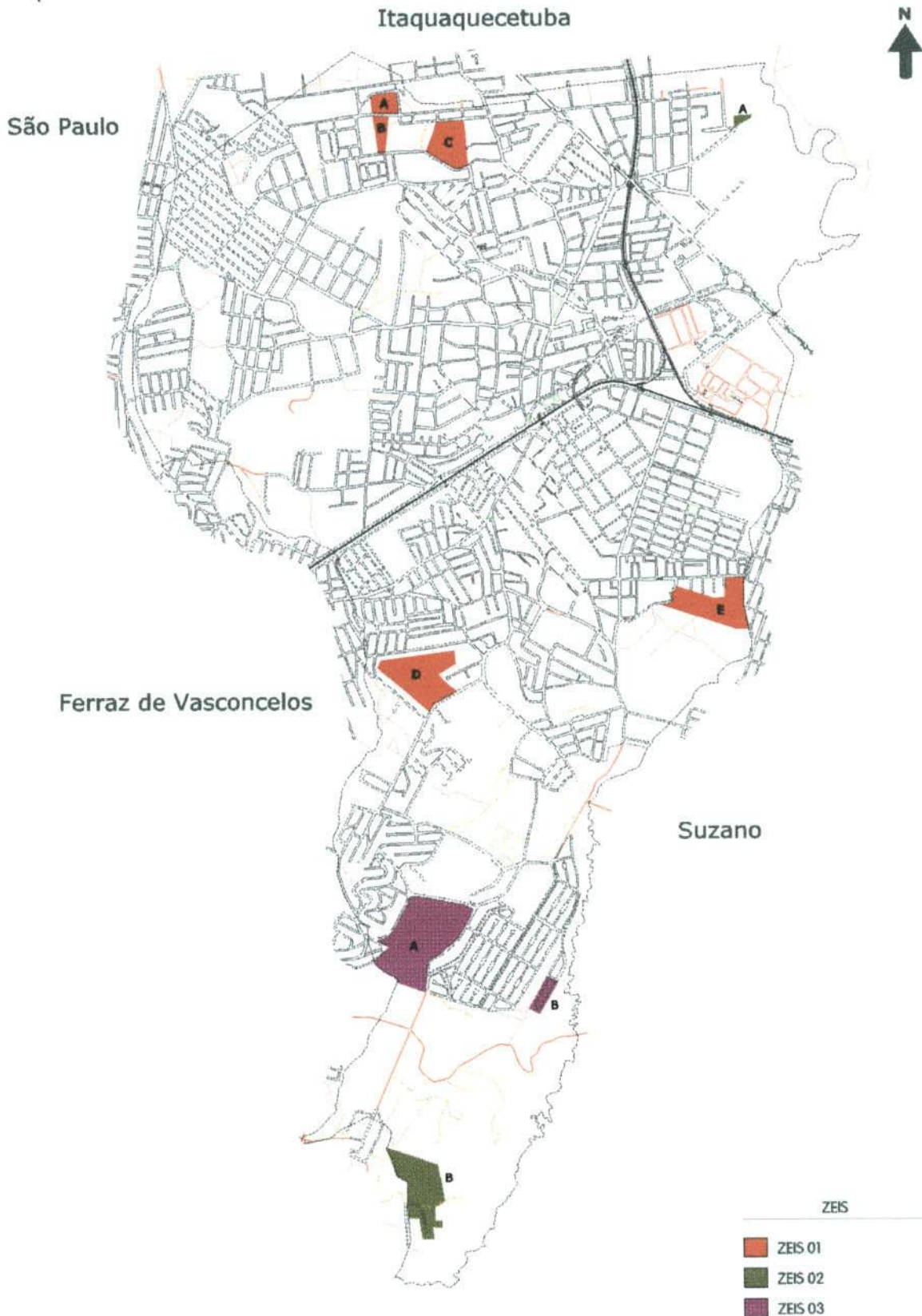
PREFEITURA DA ESTÂNCIA HIDROMINERAL DE POÁ
ESTADO DE SÃO PAULO

MACROZONA URBANA CONSOLIDADA

Inicia-se no Rio Tietê, na foz do Córrego Bela Vista, sobe pelo mesmo Rio Tietê ate a foz do Rio Guaió e por este acima divisa do Município com o Município de Suzano ate encontrar o ponto de referencia do alinhamento da Rua Esperidião Ghosson, segue pelo alinhamento defletindo a direita ate encontrar a Rua Juriti, segue pelo seu eixo ate encontrar a Rua Benedito Tomás Ferreira cruzando a Rua Capitão Pedro Esperidião Hoffer ate a divisa do Município com o Município de Ferraz de Vasconcelos, segue por esta divisa ate encontrar a Av. Dr. Adhemar de Barros, deflete a direita e segue pelo seu eixo ate encontrar o inicio da Rua Guairá, segue pelo seu eixo ate encontrar a Rua Clemente Cunha Ferreira, deflete a direita e segue pelo seu eixo ate encontrar a Rua Professor Cláudio de Abreu, segue pelo seu eixo ate encontrar a Rua Salto, segue pelo seu eixo ate encontrar a Rua Xavantes, segue pelo seu eixo ate encontrar a Rua Dário Carneiro, deflete a direita e segue pelo seu eixo ate encontrar Rua Dr. Luis Pereira Barreto e segue pelo seu eixo ate encontrar a Rua Santos Dumont, segue pelo seu eixo ate encontrar a Rua Dom Pedro I, deflete a esquerda e segue pelo seu eixo ate encontrar a Rua Cândida de Miranda, segue pelo seu eixo ate encontrar Rua Marechal Floriano Peixoto, deflete a esquerda e segue pelo seu eixo ate encontrar Av. Deputado Castro Carvalho, deflete a direita e segue pelo seu eixo ate encontrar a Av. Vital Brasil, segue pelo seu eixo ate encontrar a Rua Marques do Pombal, segue pelo seu eixo ate encontrar a Rua Visconde de Aguiar Toledo, deflete a direita segue pelo seu eixo ate encontrar a Rua Barão de Coxaes, segue pelo seu eixo ate o inicio da Rua Quintino Bocaiúva, segue pelo seu eixo ate a Rua Felipe Camarão, segue pelo seu eixo ate o inicio da Rua Victor Barbosa Guisar, segue pelo seu eixo ate encontrar a Av. Minas Gerais, deflete a esquerda e segue pelo seu eixo ate encontrar a 1º Viela a direita, segue pela viela ate encontrar a Rua Alcântara, deflete a esquerda e segue pelo seu eixo ate encontrar a 1º viela a direita segue pela viela ate encontrar a Rua Araraquara deflete a esquerda e segue pelo seu eixo ate encontrar a 1º viela a direita, segue pela viela ate encontrar a Av. Niterói, deflete a direita, segue pelo seu eixo ate o inicio da Travessa Ângelo Biancolin, deflete a esquerda e segue pelo seu eixo ate encontrar a Rua Maria do Rosário, segue pelo seu eixo ate encontrar o inicio da Rua Barra Bonita, segue pelo seu eixo ate encontrar o Ribeirão Três Pontes, divisa do Município com o Município de Ferraz de Vasconcelos deflete a direita e segue por esta divisa ate encontrar a divisa da Cidade Kemel com o Município de São Paulo, segue por esta divisa ate encontrar a divisa com o Município de Itaquaquecetuba segue por esta divisa ate encontrar o Rio Tietê inicial deste perímetro.

Handwritten signatures and initials in blue ink, including a large signature on the left and several smaller initials on the right.

ZONAS DE ESPECIAL INTERESSE SOCIAL - ZEIS



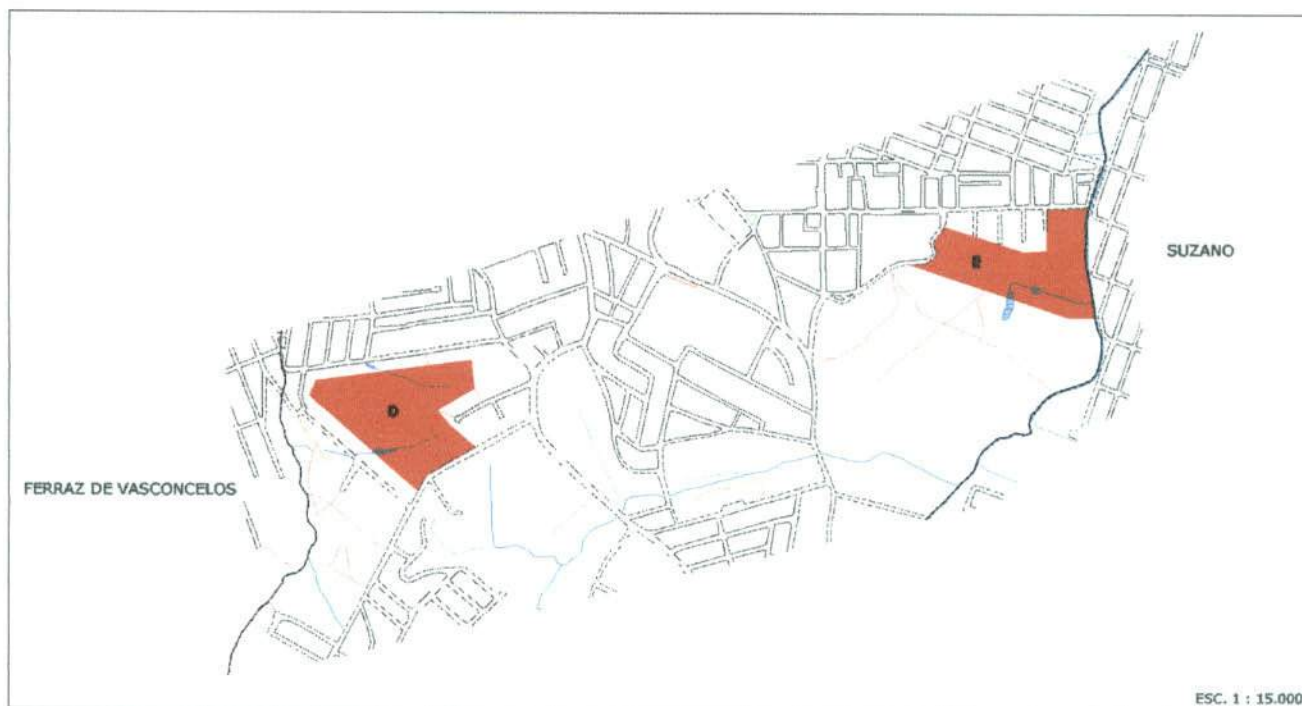
PREFEITURA
DA ESTÂNCIA
HIDROMINERAL
de POÁ

POÁ
FUNDAÇÃO DE AMPARO AO ENSINO E PESQUISA
Av. Dr. César de Almeida e Souza, 201 - Campo Cívico Poá (11) 4798-7388
Mig. das Grúas - 87 - faep@unioeste.br



Handwritten signatures and scribbles in blue ink.

ZONAS DE ESPECIAL INTERESSE SOCIAL - ZEIS 01



PREFEITURA
DA ESTÂNCIA
HIDROMINERAL
de POA

faep

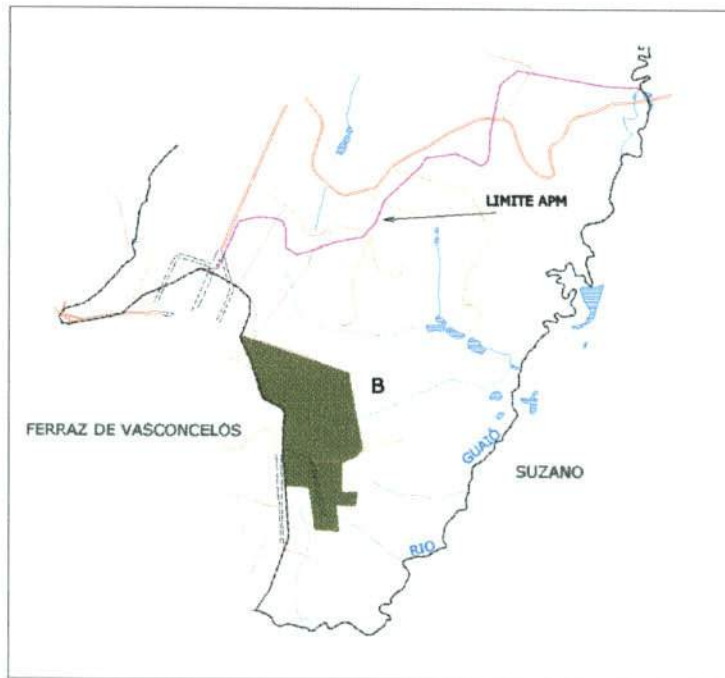
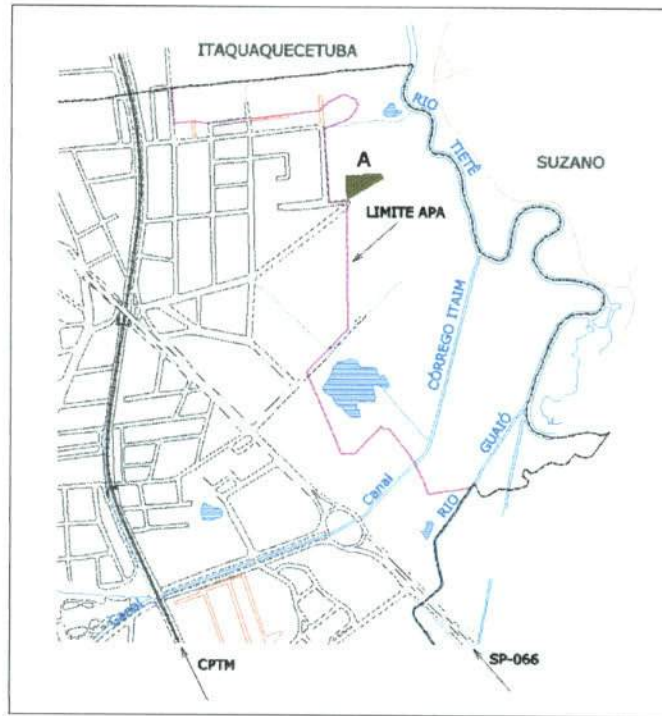


FUNDAÇÃO DE AMPARO AO ENSINO E PESQUISA
Av. Dr. Cândido Xavier de Almeida e Souza, 200 - Centro Cívico Fozes (11) 4768-7083
14069-200 C. Ubatuba - SP - fap@faep.br

- ZEIS
- ZEIS 01
 - ZEIS 02
 - ZEIS 03

Handwritten signatures and initials in blue ink, including 'Zup' and 'JA'.

ZONAS DE ESPECIAL INTERESSE SOCIAL - ZEIS 02



- ZEIS
- ZEIS 01
 - ZEIS 02
 - ZEIS 03

PREFEITURA
DA ESTÂNCIA
HIDROMINERAL
de POÁ



FUNDAÇÃO DE AMPARO AO ENSINO E PESQUISA
Av. Dr. Cassiano Xavier de Almeida e Souza, 260 - Centro Cívico Faria, (11) 4208-7083,
Mogi das Cruzes - SP faep@faep.br



[Handwritten signatures and scribbles in blue ink]

ZONAS DE ESPECIAL INTERESSE SOCIAL - ZEIS 03



ZEIS

-  ZEIS 01
-  ZEIS 02
-  ZEIS 03

PREFEITURA
DA ESTÂNCIA
HIDROMINERAL
de POA

faep



FUNDAÇÃO DE AMPARO AO ENSINO E PESQUISA
Av. Dr. Cândido Xavier de Almeida e Souza, 200 - Centro Cívico Faria (11) 4709-7081
Mapa 2011 C-0466 - SP - São Paulo, SP



Handwritten signatures and scribbles in blue ink, including a large signature that appears to be 'Rafael' and other illegible marks.



PREFEITURA DA ESTÂNCIA HIDROMINERAL DE POÁ
ESTADO DE SÃO PAULO

D – A descrição deste perímetro inicia-se no encontro da Av. Nossa Sra. Lourdes, com os fundos dos lotes que dão frente para Rua São Jose do Rio Preto, deste segue pelos fundos dos referidos lotes ate encontrar os fundos dos lotes com frente para Rua Xingu, deste segue pelos fundos dos referidos lotes ate encontrar os fundos dos lotes com frente para Rua Penápolis, deste segue pelos fundos dos referidos lotes ate encontrar a divisa do loteamento denominado Jardim Santo Antonio, segue pela referida divisa do loteamento ate encontrar o alinhamento da Av. Nossa Senhora de Lourdes, deflete-se a direita, seguindo o referido alinhamento ate encontrar o ponto inicial desta descrição.

E - A descrição deste perímetro inicia-se no encontro da Rua João de Godoy com a divisa do loteamento Rosa Schueller, deste segue pela divisa do referido loteamento ate encontrar a faixa de Preservação Permanente do Rio Guaio, deflete-se a direita segue pela referida faixa ate encontrar o limite da Zona Industrial, deflete a direita e segue pelo referido limite ate encontrar a Rua João de Godoy, deflete-se a direita e segue pelo alinhamento da referida rua ate encontrar o ponto inicial desta descrição.

740

Handwritten signatures and initials in blue ink at the bottom of the page.



PREFEITURA DA ESTÂNCIA HIDROMINERAL DE POÁ
ESTADO DE SÃO PAULO

D – A descrição deste perímetro inicia-se no encontro da Av. Nossa Sra. Lourdes, com os fundos dos lotes que dão frente para Rua São Jose do Rio Preto, deste segue pelos fundos dos referidos lotes ate encontrar os fundos dos lotes com frente para Rua Xingu, deste segue pelos fundos dos referidos lotes ate encontrar os fundos dos lotes com frente para Rua Penápolis, deste segue pelos fundos dos referidos lotes ate encontrar a divisa do loteamento denominado Jardim Santo Antonio, segue pela referida divisa do loteamento ate encontrar o alinhamento da Av. Nossa Senhora de Lourdes, deflete-se a direita, seguindo o referido alinhamento ate encontrar o ponto inicial desta descrição.

E - A descrição deste perímetro inicia-se no encontro da Rua João de Godoy com a divisa do loteamento Rosa Schueller, deste segue pela divisa do referido loteamento ate encontrar a faixa de Preservação Permanente do Rio Guaio, deflete-se a direita segue pela referida faixa ate encontrar o limite da Zona Industrial, deflete a direita e segue pelo referido limite ate encontrar a Rua João de Godoy, deflete-se a direita e segue pelo alinhamento da referida rua ate encontrar o ponto inicial desta descrição.



PREFEITURA DA ESTÂNCIA HIDROMINERAL DE POÁ
ESTADO DE SÃO PAULO

ZEIS 02

A – Inicia-se a descrição deste perímetro no ponto 01 de coordenadas **N = 7.399.600,880 m** e **E = 364.176,120 m**, localizado na APA do Rio Tietê, deflete-se a direita e segue em linha reta ate encontrar o ponto 02 de coordenadas **N = 7.399.586,570 m** e **E = 364.179,300 m**, deflete-se a direita e segue em linha reta ate encontra o ponto 03 de coordenadas **N = 7.399.523,980 m** e **E = 364.074,060 m**, ponto este localizado próximo ao final da Rua Marcelino Brunetti com a Rua Votuporanga (Vila Varela), deste deflete-se a direita ate encontrar ponto 04 de coordenadas **N = 7.399.595,400 m** e **E = 364.069,110 m**, deste deflete-se a direita e segue em linha reta ate encontrar o ponto 01, ponto inicial da descrição deste perímetro. Todas as coordenadas aqui descritas foram obtidas da Base Cartográfica do Município de Poá, oriundas de levantamento aerofotogramétrico realizado no ano de 2002.

B – Inicia-se a descrição deste perímetro no ponto 01 de coordenadas **N = 7.393.182,510 m** e **E = 361.870,480 m**, ponto este localizado na divisa do Município de Poá com Ferraz de Vasconcelos e inserida dentro da Área de Proteção aos Mananciais, deste segue em linha reta ate encontra o ponto 02 de coordenadas **N = 7.393.084,030 m** e **E = 362.186,820 m**, deste segue pelos seguintes pontos e coordenadas: ponto 03 de coordenadas **N = 7.392.861,600 m** e **E = 362.226,810 m**, ponto 04 de coordenadas **N = 7.392.840,060 m** e **E = 362.211,120 m**, ponto 05 de coordenadas **N = 7.392.819,910 m** e **E = 362.167,810 m**, ponto 06 de coordenadas **N = 7.392.732,230 m** e **E = 362.166,810 m**, ponto 07 de coordenadas **N = 7.392.733,240 m** e **E = 362.212,120 m**, ponto 08 de coordenadas **N = 7.392.691,920 m** e **E = 362.207,090 m**, ponto 09 de coordenadas **N = 7.392.696,960 m** e **E = 362.151,700 m**, ponto 10 de coordenadas **N = 7.392.619,370 m** e **E = 362.158,750 m**, ponto 11 de coordenadas **N = 7.392.622,390 m** e **E = 362.088,250 m**, ponto 12 de coordenadas **N = 7.392.747,350 m** e **E = 362.072,140 m**, ponto 13 de coordenadas **N = 7.392.750,810 m** e **E = 362.002,940 m**, deste segue pelo limite do Município de Poá com Ferraz de Vasconcelos ate encontrar o ponto 01, ponto inicial da descrição deste perímetro. Todas as coordenadas aqui descritas foram obtidas da Base Cartográfica do Município de Poá, oriundas de levantamento aerofotogramétrico realizado no ano de 2002.

bp

[Handwritten signatures and marks]



PREFEITURA DA ESTÂNCIA HIDROMINERAL DE POÁ
ESTADO DE SÃO PAULO

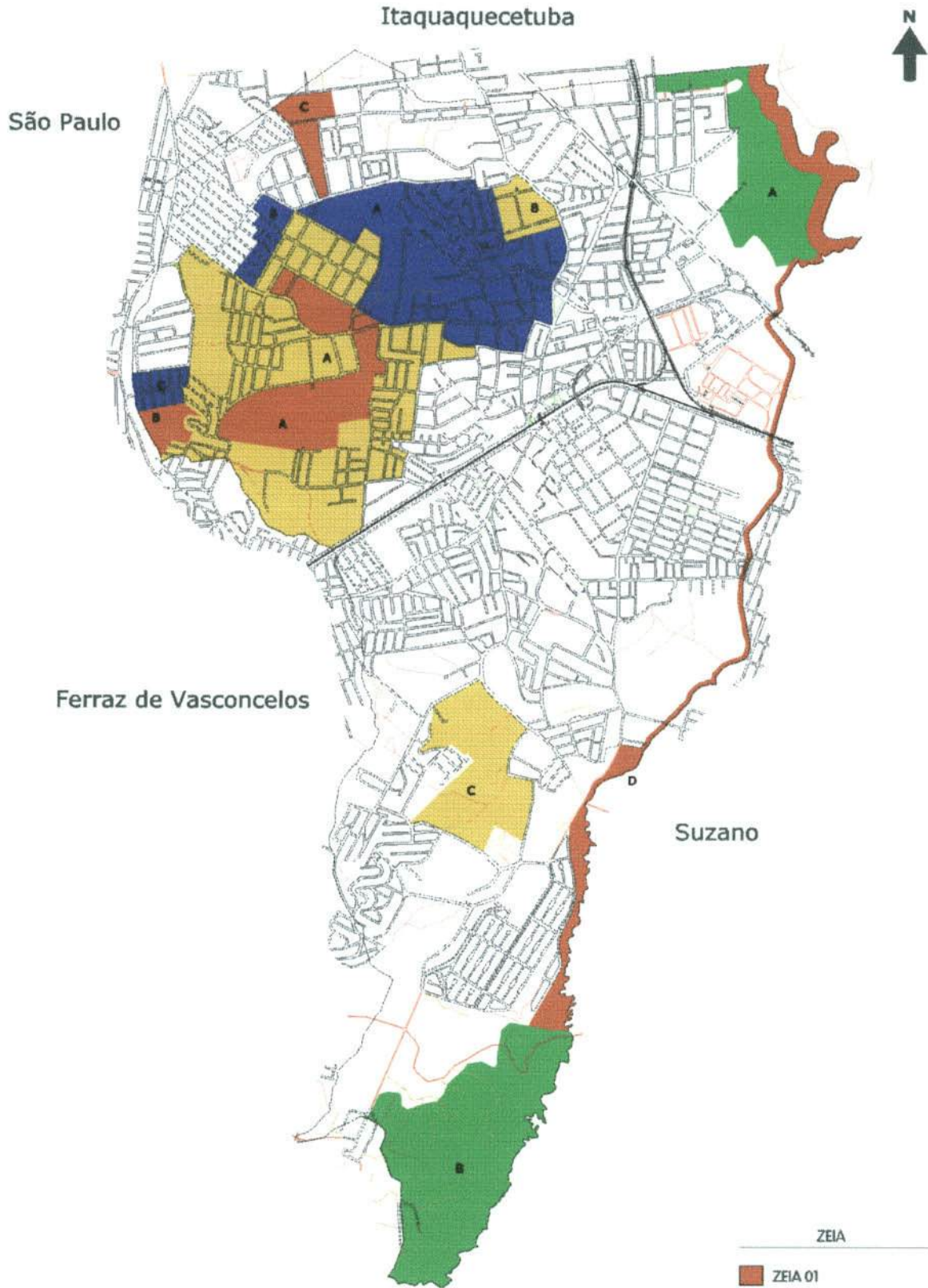
ZEIS 03

A - Inicia-se na Av. José Luiz dos Santos, na divisa do loteamento do Jd. São José segue por esta divisa até encontrar o córrego do paredão, deflete a esquerda e segue pela divisa do município com o município de Ferraz de Vasconcelos até encontrar o ponto de referencia da projeção do prolongamento da Rua Benedito Tomaz Ferreira, segue por essa projeção até encontrar a Rua Cap. Pedro Esperidião Hoffer, deflete a esquerda e segue pelo seu eixo até encontrar a divisa de loteamento do Pq. Residencial Nova Poá, fundo dos lotes com frente para a Rua Cap. Pedro Esperidião Hoffer, segue por essa divisa até encontrar a Av. José Luiz dos Santos, deflete a esquerda e segue pelo seu eixo até encontrar a divisa do loteamento do Jd. São José, inicial deste perímetro.

B - Inicia-se a descrição deste perímetro no ponto 01 de coordenadas **N = 7.394.251,420 m** e **E = 362.873,610 m**, deste segue em linha reta ate encontrar o ponto 02 de coordenadas **N = 7.394.217,840 m** e **E = 362.940,630 m**, ponto este localizado na Rua Esperidião Bosson (Conjunto Residencial Nova Poá) deste deflete-se a direita ate o ponto 03 de coordenadas **N = 7.394.016,500 m** e **E = 362.823,210 m**, deste deflete-se a direita e segue em linha reta ate encontra o ponto 04 de coordenadas **N = 7.394.050,250 m** e **E = 362.760,560 m**, deste deflete-se a direita ate encontrar o ponto 01, ponto inicial da descrição deste perímetro. Todas as coordenadas aqui descritas foram obtidas da Base Cartográfica do Município de Poá, oriundas de levantamento aerofotogramétrico realizado no ano de 2002.

[Handwritten signatures and initials in blue ink]

ZONAS ESPECIAIS DE INTERESSE AMBIENTAL - ZEIAS



- ZEIA
- ZEIA 01
 - ZEIA 02
 - ZEIA 03
 - ZEIA 04

**PREFEITURA
DA ESTÂNCIA
HIDROMINERAL
de POÁ**

POÁ
FAEP FUNDAÇÃO DE AMPARO AO ENSINO E PESQUISA
Av. Dr. Cândido Xavier de Almeida e Souza, 200 - Centro C. Vitor Faria - (11) 4796-7383
Mogi das Cruzes - SP - faep@unio.br



[Handwritten signatures and scribbles]

ZONAS ESPECIAIS DE INTERESSE AMBIENTAL - ZEIA 01

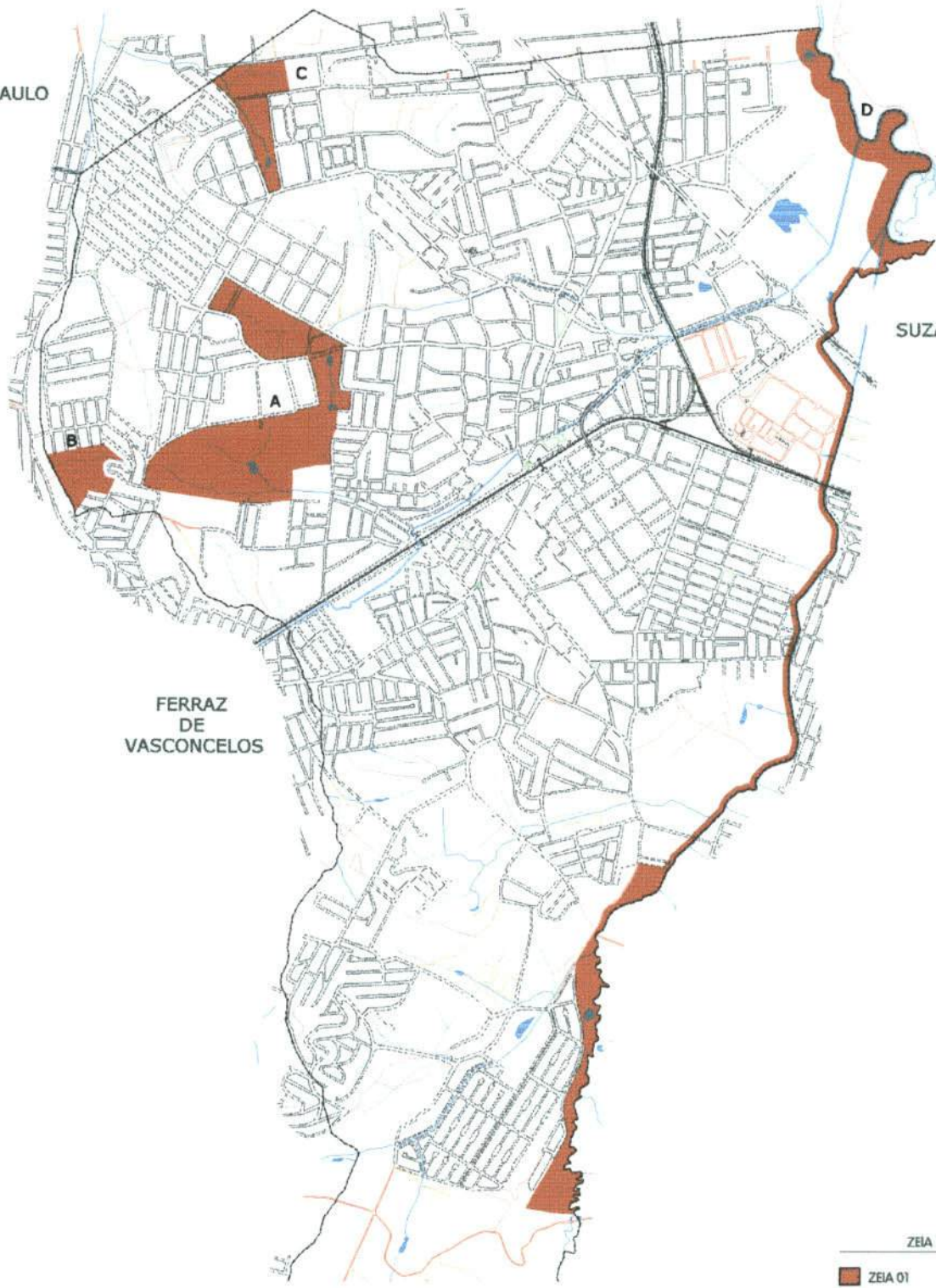
ITAQUAQUECETUBA

SÃO PAULO



SUZANO

FERRAZ
DE
VASCONCELOS



ZEIA

-  ZEIA 01
-  ZEIA 02
-  ZEIA 03
-  ZEIA 04

PREFEITURA
DA ESTÂNCIA
HIDROMINERAL
de POÁ



fap

FUNDAÇÃO DE AMPARO AO ENSINO E PESQUISA
Av. Dr. Cândido Paves de Almeida e Souza, 260 - Centro Cívico Paves (11) 4708-7083.
Vila 011 C. Jurem - SP - Itaquaquecetuba



Handwritten signatures and scribbles in blue ink, including a large signature that appears to be 'Zup' and several other marks.



PREFEITURA DA ESTÂNCIA HIDROMINERAL DE POÁ
ESTADO DE SÃO PAULO

ZEIA 01

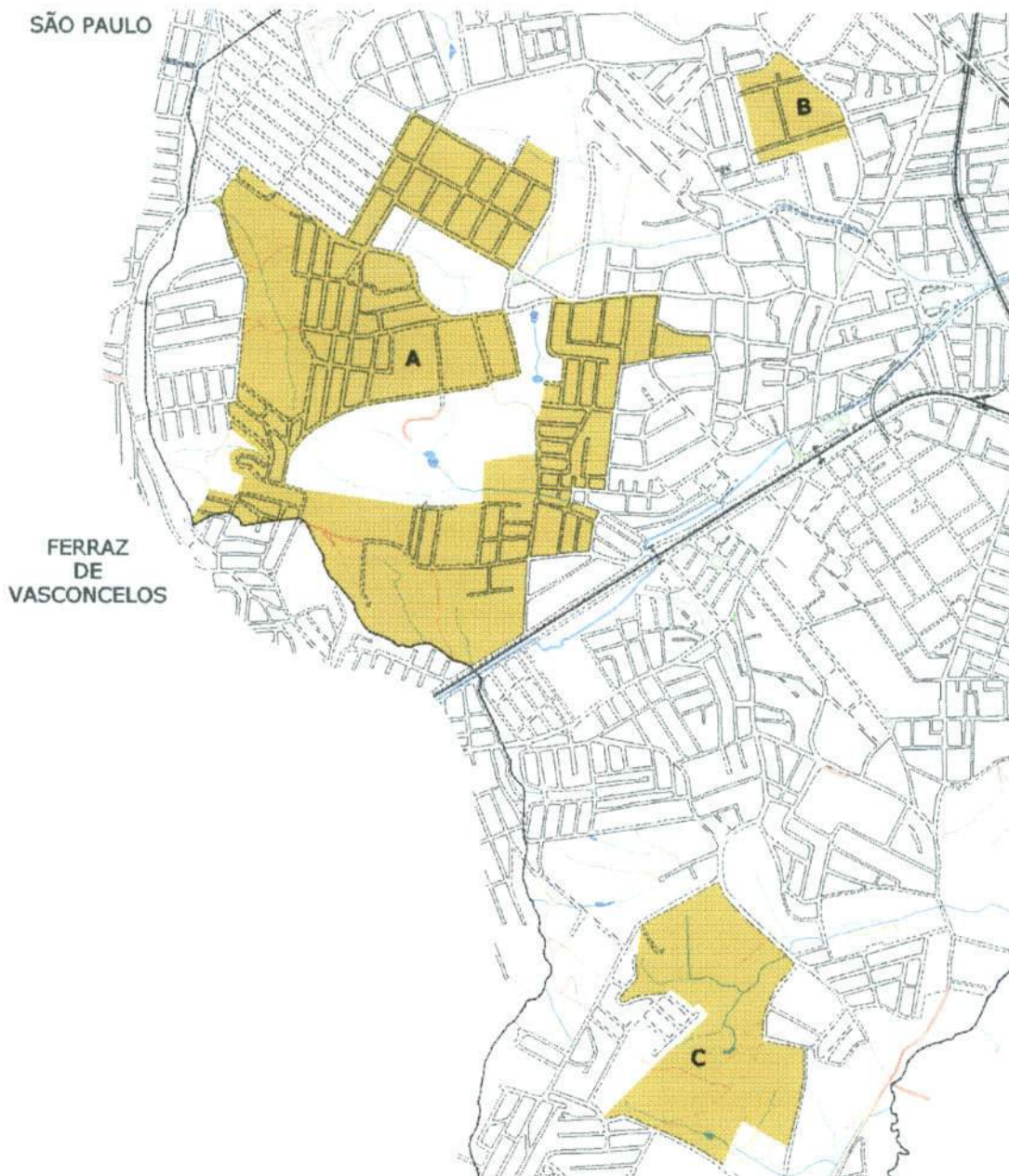
A – Inicia-se na confluência da Av. Deputado Castro de Carvalho com a Rua Tomé de Souza segue pelo seu eixo ate encontrar a Rua Pio XII, deflete a esquerda e segue pelo seu eixo ate encontrar a Av. Deputado Castro de Carvalho deflete a direita e segue pelo seu eixo até encontrar a Rua Lucindo Pereira Jordão, segue pelo seu eixo ate encontrar a linha de transmissão de alta tensão, segue por esta linha ate encontrar a Rua Jorge Velho, segue pelo seu eixo ate encontrar a Rua Cachoeira Paulista, segue pelo seu eixo ate encontrar a Rua Belvedere, deflete a esquerda e segue pelo alinhamento da Rua Belvedere ate encontrar a Rua Nove de Abril, deflete a esquerda e segue pelo alinhamento desta rua ate encontrar o ponto de referencia com o alinhamento da Rua Pereque, deflete a direita e segue por este alinhamento até encontrar a divisa do Jardim Áurea ate encontrar o final da Rua Timbó, deflete a direita e segue pelo seu eixo ate a Rua Canela, deflete a esquerda e segue pelo seu eixo ate encontrar a Rua Santo Antonio, deflete a esquerda e segue pelo seu eixo ate encontrar a confluência da Av. Deputado Castro de Carvalho com a Rua Tomé de Souza inicial deste perímetro.

B – inicia-se no Córrego Três Pontes e segue pela divisa do Município com o Município de Ferraz de Vasconcelos, ate encontrar a divisa de loteamento do Jardim Ivanette segue por esta divisa ate encontrar a Rua Vinhedo, segue pelos fundos dos lotes com frente para a Rua Valparaíso e fundos dos lotes da Rua Eldorado e Belvedere, ate encontrar a divisa do loteamento Jardim Dulce, segue por esta divisa ate encontrar a Rua Jose Sato Garcia, deflete a direita e segue pela divisa do loteamento Vila Arbame ate encontrar o Córrego Três Pontes, inicial deste perímetro.

C – Inicia – se na confluência da Rua Quintino Bocaiúva com a Rua Ipanguaçu, segue pelo seu eixo da Rua Ipanguaçu ate encontrar a Rua Ipaumirim, deflete a direita e segue pelo seu eixo ate encontrar a divisa do condomínio segue por esta divisa ate encontrar a Rua Amparo, deflete a esquerda e segue pelo seu eixo ate encontrar a divisa do Município com o Município de Itaquaquecetuba deflete a esquerda e segue pela divisa ate encontrar a Rua Sapucaí, deflete a esquerda e segue pelo seu eixo ate encontrar a Rua Santa Luiza, segue pelo seu eixo ate encontrar a Rua Quintino Bocaiúva, deflete a esquerda e segue pelo seu eixo ate encontrar a sua confluência com a Rua Ipanguaçu, inicial deste perímetro.

D – Delimitado pela faixa Non Aedificanti de 30,00 metros junto a margem do Rio Guaió ao longo da divisa do Município de Poá com o Município de Suzano, ate encontrar a divisa de loteamento da Vila de Mauro, deflete a direita e segue por esta ate encontrar a Rua João Pekny, deflete a esquerda e segue pelo seu eixo ate encontrar a Rua Esperidião Ghosson, segue pelo seu eixo ate encontrar a divisa de delimitação da Área de Proteção aos Mananciais da Bacia do Rio Guaió, deflete a esquerda e segue por esta divisa ate encontrar o Rio Guaió, deflete a esquerda e segue pela divisa do Município de Poá com o Município de Suzano ate encontrar a divisa de loteamento da Vila de Mauro, final deste perímetro.

ZONAS ESPECIAIS DE INTERESSE AMBIENTAL - ZEIA 02



FERRAZ DE VASCONCELOS

SÃO PAULO

ZEIA

- ZEIA 01
- ZEIA 02
- ZEIA 03
- ZEIA 04

PREFEITURA
DA ESTÂNCIA
HIDROMINERAL
de POA

faep



FUNDAÇÃO DE AMPARO AO ENSINO E PESQUISA
Av. Dr. Carlos Xavier de Almeida & Souza, 200 - Cidade Cláudia Faria (11) 4789-7083
13060-210 C-0800 - SP - Nota 00000000



[Handwritten signatures and initials in blue ink]



PREFEITURA DA ESTÂNCIA HIDROMINERAL DE POÁ
ESTADO DE SÃO PAULO

B – inicia-se na confluência da Av. Vital Brasil, com a Rua Marques do Pombal, e segue pelo seu eixo ate encontrar o fundo dos lotes com frente para a Rua Marques do Herval ate encontrar a Rua Barão de Juparana, deflete a esquerda e segue pelo seu alinhamento ate encontrar a Av. Vital Brasil, deflete a esquerda e segue pelo seu eixo ate encontrar a Rua Marques do Pombal inicial deste perímetro.

C – Inicia-se na confluência da rua Dom Pedro II com a avenida Nossa Senhora de Lourdes, segue pelo seu eixo até encontrar a divisa de loteamento do Jardim Débora, segue por esta divisa até encontrar a rua Barretos, segue pelo seu eixo até encontrar o fundo dos lotes com frente para a rua Guariba, divisa do loteamento Jardim Débora, segue por esta divisa até encontrar a divisa dos fundos dos lotes com frente para a rua Pitangueiras, segue por este alinhamento até encontrar a rua Jorge Tomé, deflete a esquerda e segue pelo seu eixo até encontrar a divisa de loteamento do Jardim Tamandaré, segue por essa divisa até encontrar a via de pedestre C, deflete a esquerda e segue pelo seu eixo ate encontrar a rua Macucos, deflete a esquerda e segue pelo seu eixo ate encontrar a rua Macucos, deflete a esquerda e segue pelo seu eixo até encontrar a rua Associação Atlético Poense, deflete a direita e segue pelo eixo até encontrar a rua Dom Pedro II, deflete a esquerda e segue pelo seu eixo até encontrar a confluência com a avenida Nossa Senhora de Lourdes, inicial deste perímetro.

[Handwritten signatures and initials in blue ink]



PREFEITURA DA ESTÂNCIA HIDROMINERAL DE POÁ
ESTADO DE SÃO PAULO

B – inicia-se na confluência da Av. Vital Brasil, com a Rua Marques do Pombal, e segue pelo seu eixo ate encontrar o fundo dos lotes com frente para a Rua Marques do Herval ate encontrar a Rua Barão de Juparana, deflete a esquerda e segue pelo seu alinhamento ate encontrar a Av. Vital Brasil, deflete a esquerda e segue pelo seu eixo ate encontrar a Rua Marques do Pombal inicial deste perímetro.

C – Inicia-se na confluência da rua Dom Pedro II com a avenida Nossa Senhora de Lourdes, segue pelo seu eixo até encontrar a divisa de loteamento do Jardim Débora, segue por esta divisa até encontrar a rua Barretos, segue pelo seu eixo até encontrar o fundo dos lotes com frente para a rua Guariba, divisa do loteamento Jardim Débora, segue por esta divisa até encontrar a divisa dos fundos dos lotes com frente para a rua Pitangueiras, segue por este alinhamento até encontrar a rua Jorge Tomé, deflete a esquerda e segue pelo seu eixo até encontrar a divisa de loteamento do Jardim Tamandaré, segue por essa divisa até encontrar a via de pedestre C, deflete a esquerda e segue pelo seu eixo ate encontrar a rua Macucos, deflete a esquerda e segue pelo seu eixo ate encontrar a rua Macucos, deflete a esquerda e segue pelo seu eixo até encontrar a rua Associação Atlética Poense, deflete a direita e segue pelo eixo até encontrar a rua Dom Pedro II, deflete a esquerda e segue pelo seu eixo até encontrar a confluência com a avenida Nossa Senhora de Lourdes, inicial deste perímetro.

Handwritten signature/initials

Handwritten signature/initials

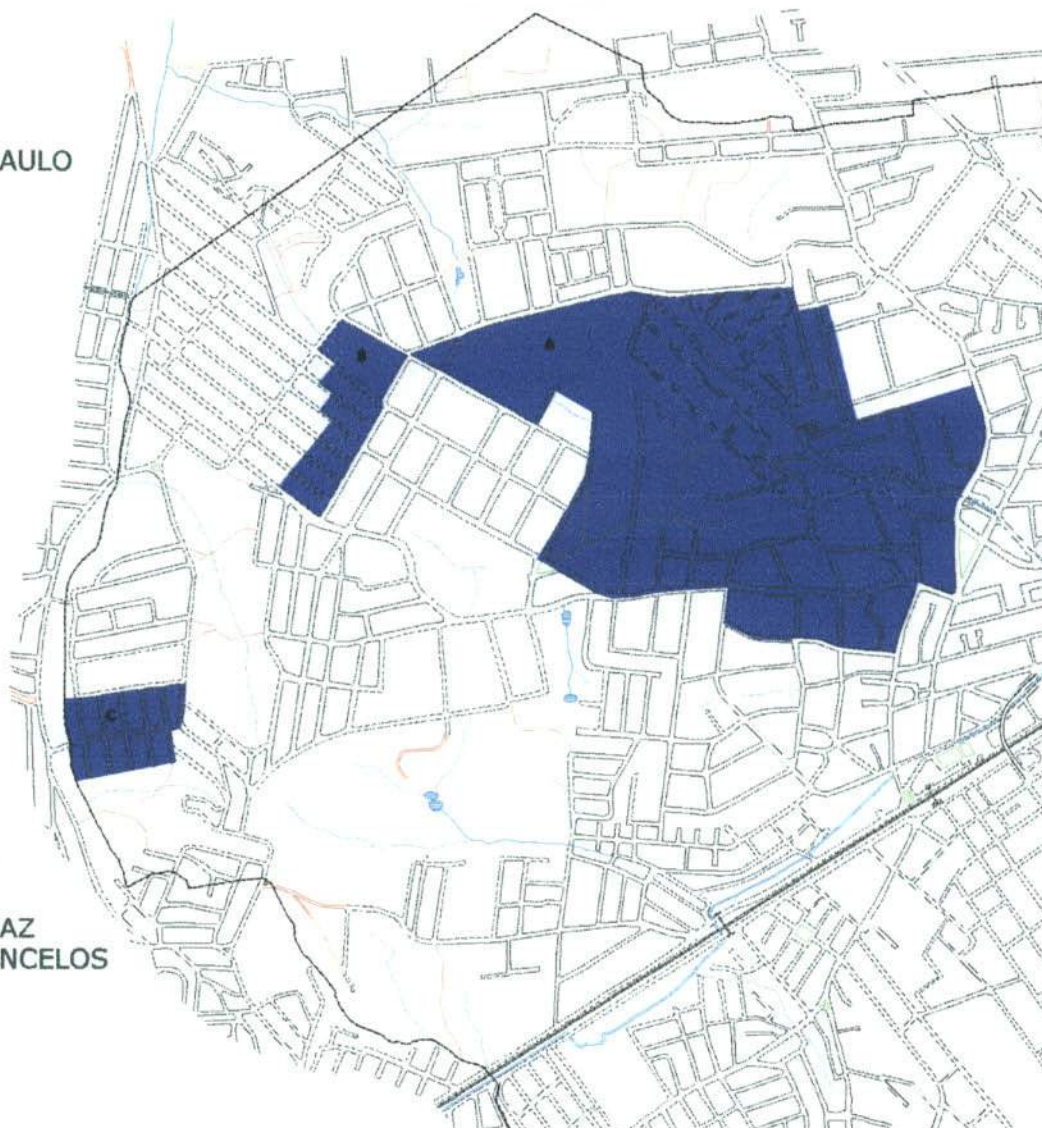
ZONAS ESPECIAIS DE INTERESSE AMBIENTAL - ZEIA 03



ITAQUAQUECETUBA

SÃO PAULO

FERRAZ
DE VASCONCELOS



ZEIA

- ZEIA 01
- ZEIA 02
- ZEIA 03
- ZEIA 04

PREFEITURA
DA ESTÂNCIA
HIDROMINERAL
de POÁ

faep



FUNDAÇÃO DE AMPARO AO ENSINO E PESQUISA
Av. Dr. Caetano Xavier de Almeida e Souza, 200 - Jardim Cláudio Ferraz (11) 4768-7083.
Mogi das Cruzes - SP - São@fap.br



faep

[Handwritten signatures and initials in blue ink]



PREFEITURA DA ESTÂNCIA HIDROMINERAL DE POÁ
ESTADO DE SÃO PAULO

ZEIA 3

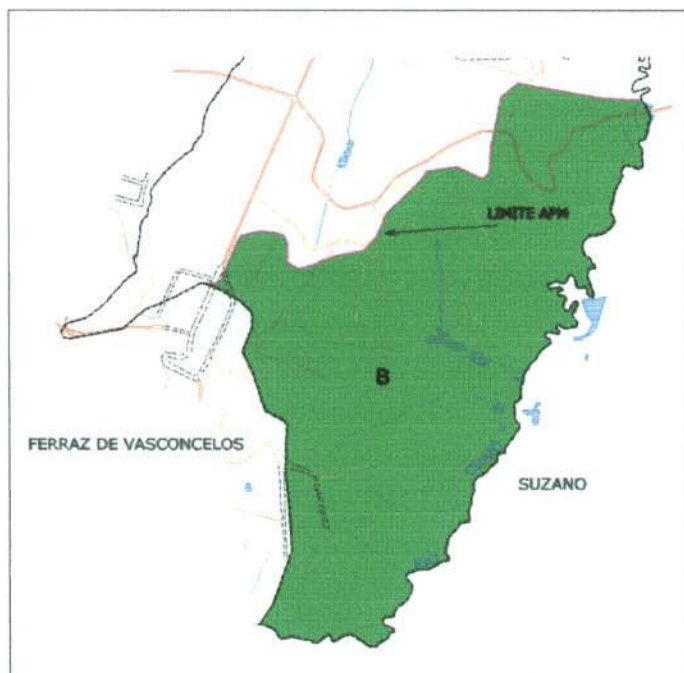
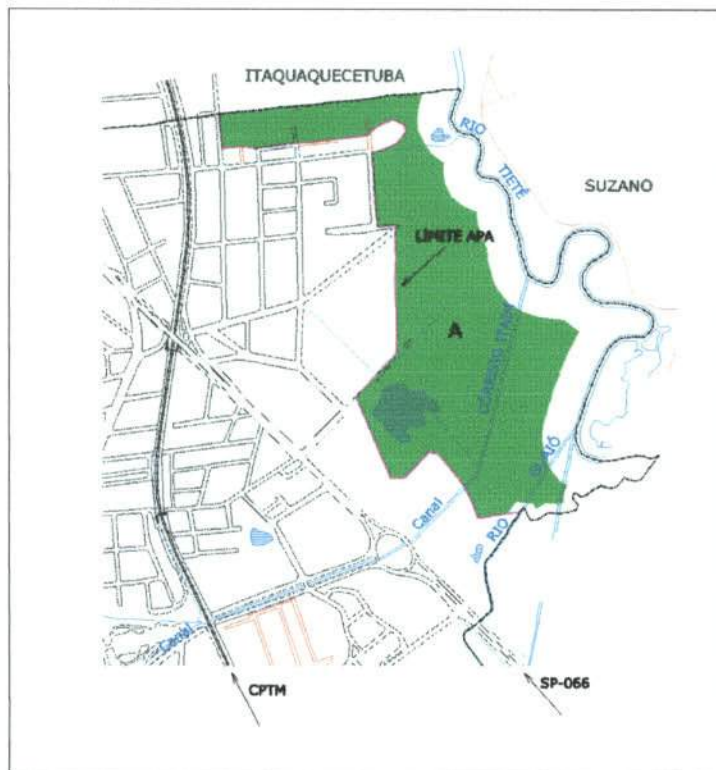
A - Inicia-se na confluência da Av. Deputado Castro de Carvalho com a Av. Vital Brasil. Segue por este alinhamento até encontrar os fundos dos lotes com frente para a Rua Francisco Romero Ramos, segue por esta divisa até encontrar os fundos dos lotes com frente para a Rua Marques de Herval, segue por esta divisa até encontrar a Rua Marques de Pombal deflete a esquerda e segue por este alinhamento até encontrar a rua Visconde de Aguiar Toledo. deflete a direita e segue pelo seu eixo até encontrar a Rua barão de Cocais , segue pelo seu eixo até encontra a Rua Quintino Bocaiúva, segue pelo seu eixo até encontrar a Rua Presidente Bernardes, deflete a esquerda e segue pelo seu eixo até encontrar a Rua Luiza L. Rossi, deflete a esquerda até encontrar a Rua Martins Afonso, deflete a direita e segue pelo seu eixo até encontrar a Rua Princesa Isabel, deflete a direita e segue pelo seu eixo até encontrar a Rua Tomé de Souza, deflete a esquerda e segue pelo seu eixo até encontrar a Av. Deputado Castro de Carvalho, deflete a esquerda e segue pelo seu eixo até encontrar a Rua Barão de Rio Branco, deflete a direita e segue pelo seu eixo até encontrar a Rua Taquaritinga, segue pelo seu eixo até cruzar a Rua Dom Pedro I e segue pelo eixo da Rua Cândida de Miranda até encontrar a Rua Marechal Floriano Peixoto, deflete a esquerda e segue pelo seu alinhamento até encontrar a Av. Deputado Castro de Carvalho, deflete a direita e segue pelo seu eixo até encontrar a confluência com a Av. Vital Brasil, inicial deste perímetro.

B - Inicia-se na confluência da Rua Felipe Camarão com a Rua Vitor Barbosa Guisar, segue pelo seu eixo dessa até encontrar a Av Minas Gerais, deflete a esquerda e segue pelo seu eixo até encontrar a primeira viela a direita , segue pela viela até encontrar a Rua Alcântara , deflete a esquerda e segue pelo seu eixo até encontrar a primeira Viela a direita, segue pela Viela até encontrar a Rua Araraquara deflete a esquerda e segue pelo seu eixo até encontrar a primeira Viela a direita, segue pela Viela até encontrar a Av. Niterói , deflete a esquerda e segue pelo seu eixo até encontrar a Av. Elias Zugaib, segue pelo seu eixo até encontrar a Av.Minas Gerais, deflete a esquerda até encontrar a Rua Eptácio Pessoa e segue pelo seu eixo até encontrar a Rua Felipe Camarão, segue pelo seu eixo até encontrar a confluência com a Rua Vitor Barbosa Guisar inicial deste perímetro.

C - Inicia-se na confluência da Rua Maria do Rosário com a Rua Barra Bonita, segue pelo seu eixo até encontrar o Ribeirão Três Pontes deflete a esquerda e segue pela divisa do Município com Ferraz de Vasconcelos até encontrar a divisa de loteamento Jardim Ivanette, segue pela divisa até encontrar a Rua Vinhedo segue pelo seu eixo até encontrar a Rua Novo Horizonte deflete a direita e segue pelo seu eixo até encontrar a Rua Maria do Rosário, deflete a esquerda e segue pelo seu eixo até encontrar a confluência com a Rua Barra Bonita, inicial deste perímetro.

749

ZONAS ESPECIAIS DE INTERESSE AMBIENTAL - ZEIA 04



ZEIA


- ZEIA 01
- ZEIA 02
- ZEIA 03
- ZEIA 04

PREFEITURA
DA ESTÂNCIA
HIDROMINERAL
de POA

faep

PGÁ

FUNDAÇÃO DE AMPARO AO ENSINO E PESQUISA
Av. Dr. Carlos Xavier de Almeida & Souza, 260 - Centro Cívico Povoal (11) 4788-7083
Mogi das Cruzes - SP - 13120-900



Handwritten signatures and scribbles at the bottom of the page.



PREFEITURA DA ESTÂNCIA HIDROMINERAL DE POÁ
ESTADO DE SÃO PAULO

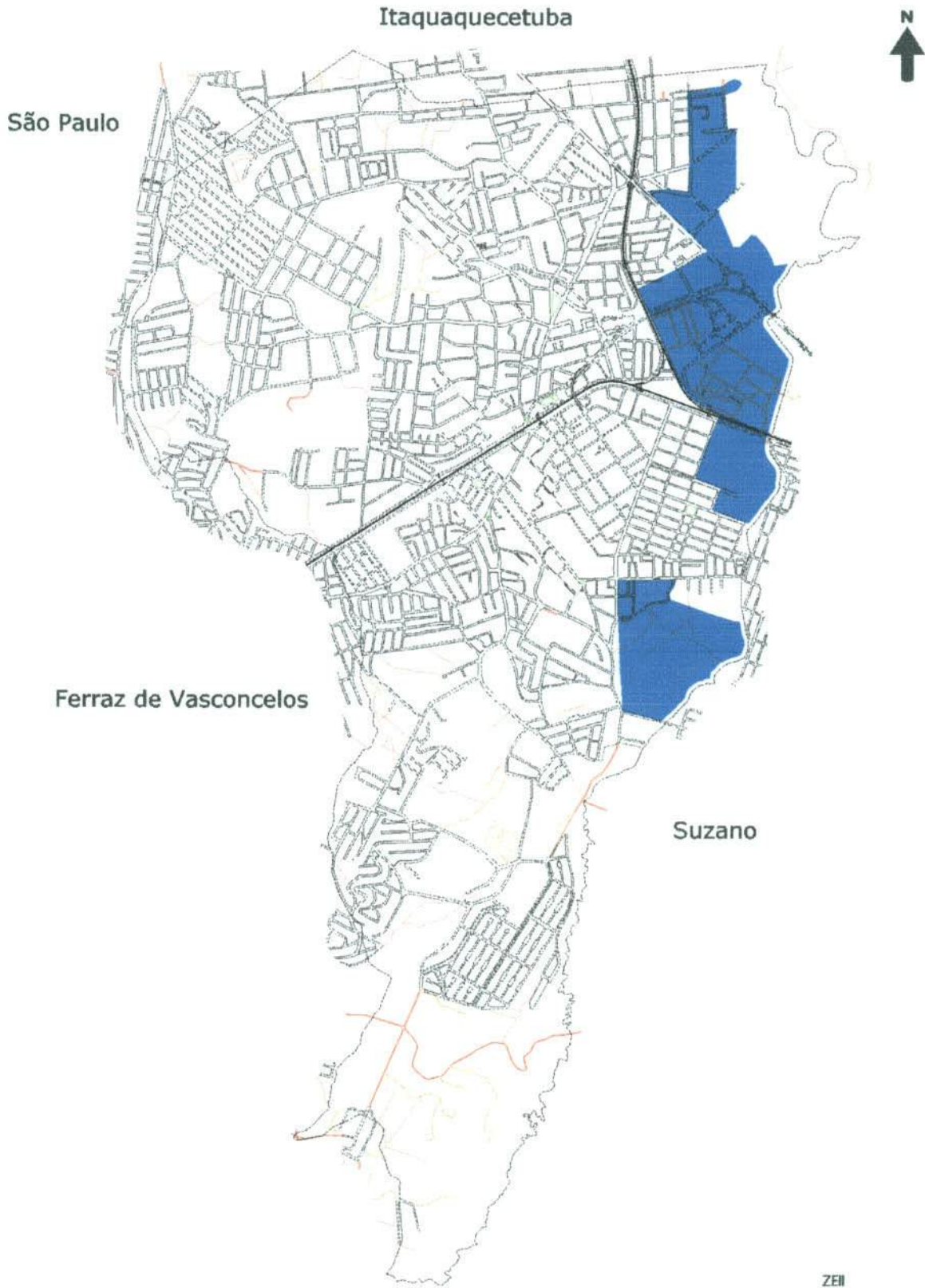
ZEIA 04

A – Delimitada pela Lei Estadual N° 5.598 de 06 de fevereiro de 1987 e Decreto Estadual N° 42.837 de 03 de fevereiro de 1998;

B – Delimitada pela Lei Estadual N° 898 de 18 de dezembro de 1975 e Lei Estadual N° 1.172 de 17 de novembro de 1976;

[Handwritten signatures and initials in blue ink]

ZONAS ESPECIAIS DE INTERESSE INDUSTRIAL - ZEIIs



ZEII
 Zonas Especiais de Interesse Industrial

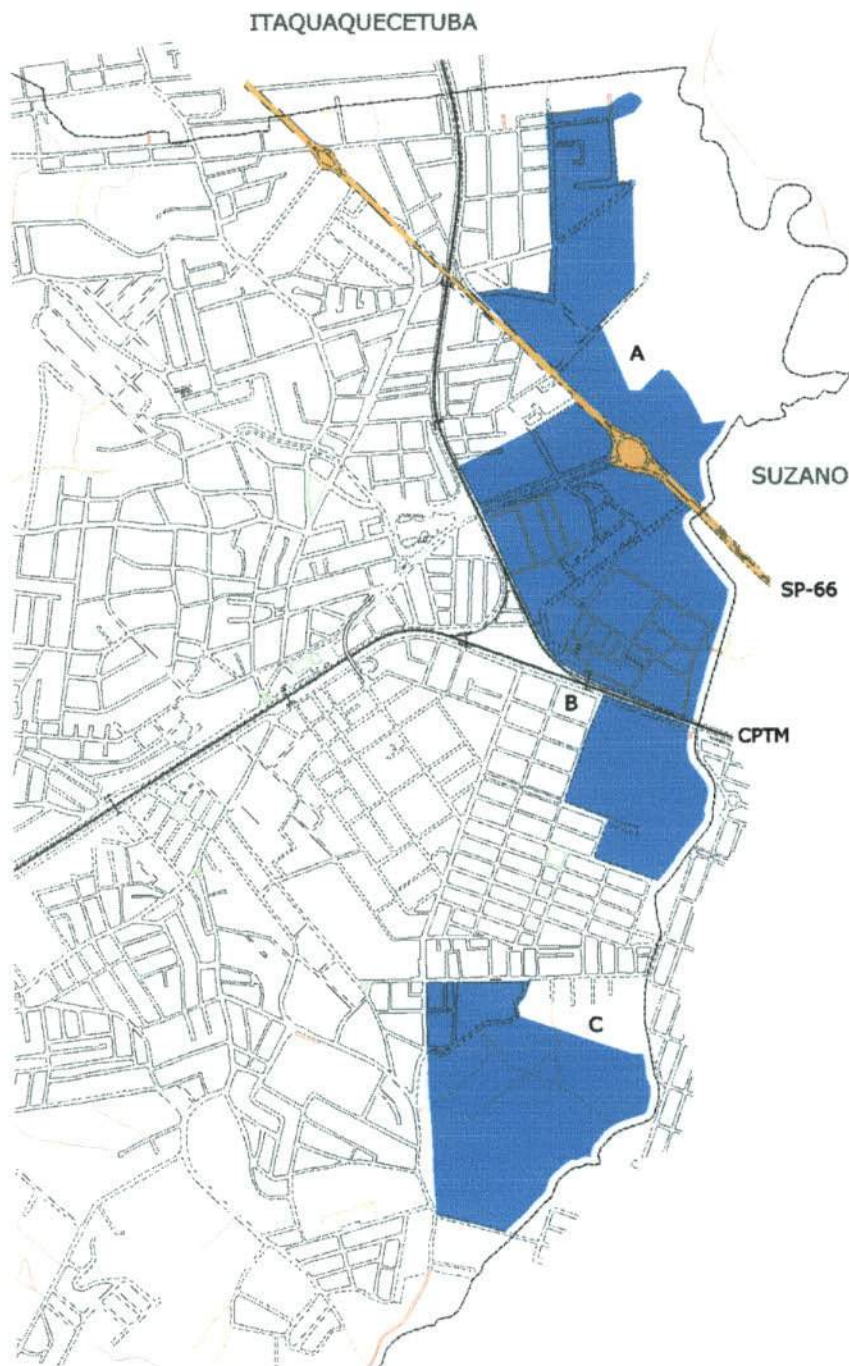
**PREFEITURA
 DA ESTÂNCIA
 HIDROMINERAL
 de POÁ**

POÁ
FAEP FUNDAÇÃO DE AMPARO AO ENSINO E PESQUISA
 Av. Dr. Cândido Xavier de Almeida e Souza, 208 - Centro Cívico Foz. (11) 4792-7563
 Mogi das Cruzes - SP - leop@fap.br



[Handwritten signatures and scribbles]

ZONAS ESPECIAIS DE INTERESSE INDUSTRIAL - ZEIIs



PREFEITURA
DA ESTÂNCIA
HIDROMINERAL
de POA



faep

FUNDAÇÃO DE AMPARO AO ENSINO E PESQUISA
Av. Dr. Carlos de Faria Rodrigues s/nº - Centro Cívico Fone: (11) 4708-7083
Mapa 211 C-1000 - SP - Itaquaquecetuba

ZEII

■ Zonas Especiais de Interesse Industrial



Handwritten signatures and scribbles in blue ink.



PREFEITURA DA ESTÂNCIA HIDROMINERAL DE POÁ
ESTADO DE SÃO PAULO

ZONA DE ESPECIAL DE INTERESSE INDUSTRIAL – ZEII

A - Inicia-se no encontro da Rua Comendador De Camillis, com o limite da área do Cinturão Meândrico da várzea do Rio Tietê, segue por essa até encontrar o Rio Guaió, deflete a direita e segue pela divisa do município com Suzano até encontrar a Av. Duque de Caxias, segue pelo seu eixo até encontrar a Rua 25 de Janeiro, segue pelo seu eixo até encontrar a rua Dona Guaraciaba segue pelo seu alinhamento direito até encontrar a Rua 7 de Setembro, deflete a direita e segue pelo seu eixo cruza a Av. Brasil e a linha férrea tronco da C.P.T.M., deflete a esquerda e segue pela linha férrea variante de C.P.T.M., até o prolongamento até a Rua José Alexandre A. Luiz, segue por esse eixo até encontrar a Estrada de Rodagem São Paulo Rio, deflete a esquerda e segue pelo seu eixo até encontrar a Rua Porto Real, segue pelo seu eixo até encontrar a Rua Alcântara Machado, deflete a direita e segue pelo seu eixo até encontrar a Rua Itajuípe, segue pelo seu eixo até cruzar a Rua Marcelino Brunetti, e segue pelo eixo da Rua Comendador De Camillis, segue pelo seu prolongamento até encontrar o córrego Bela Vista, inicial deste perímetro.

B – Inicia-se no Rio Guaió, na divisa com o município de Suzano, segue por essa divisa até encontrar a Rua Manoel Pinheiro, segue pelo seu eixo até encontrar a Rua João Pekny, deflete a direita e segue pelo seu eixo até encontrar o prolongamento da Rua Capitão Moura, segue pelo seu eixo até encontrar a Rua Padre Eustáquio, deflete a direita e segue pelo seu eixo até encontrar a Rua João de Godoy, segue pelo seu eixo até encontrar a confluência com a Rua Várzea Paulista, deflete a esquerda e segue pela divisa de lote até encontrar o Rio Guaió, inicial deste perímetro

[Handwritten signatures and initials]

ZONAS ESPECIAIS DE INTERESSE COMERCIAL - ZEIC

Itaquaquecetuba



São Paulo

Ferraz de Vasconcelos

Suzano




ZEC

 Zonas Especiais de Interesse Comercial

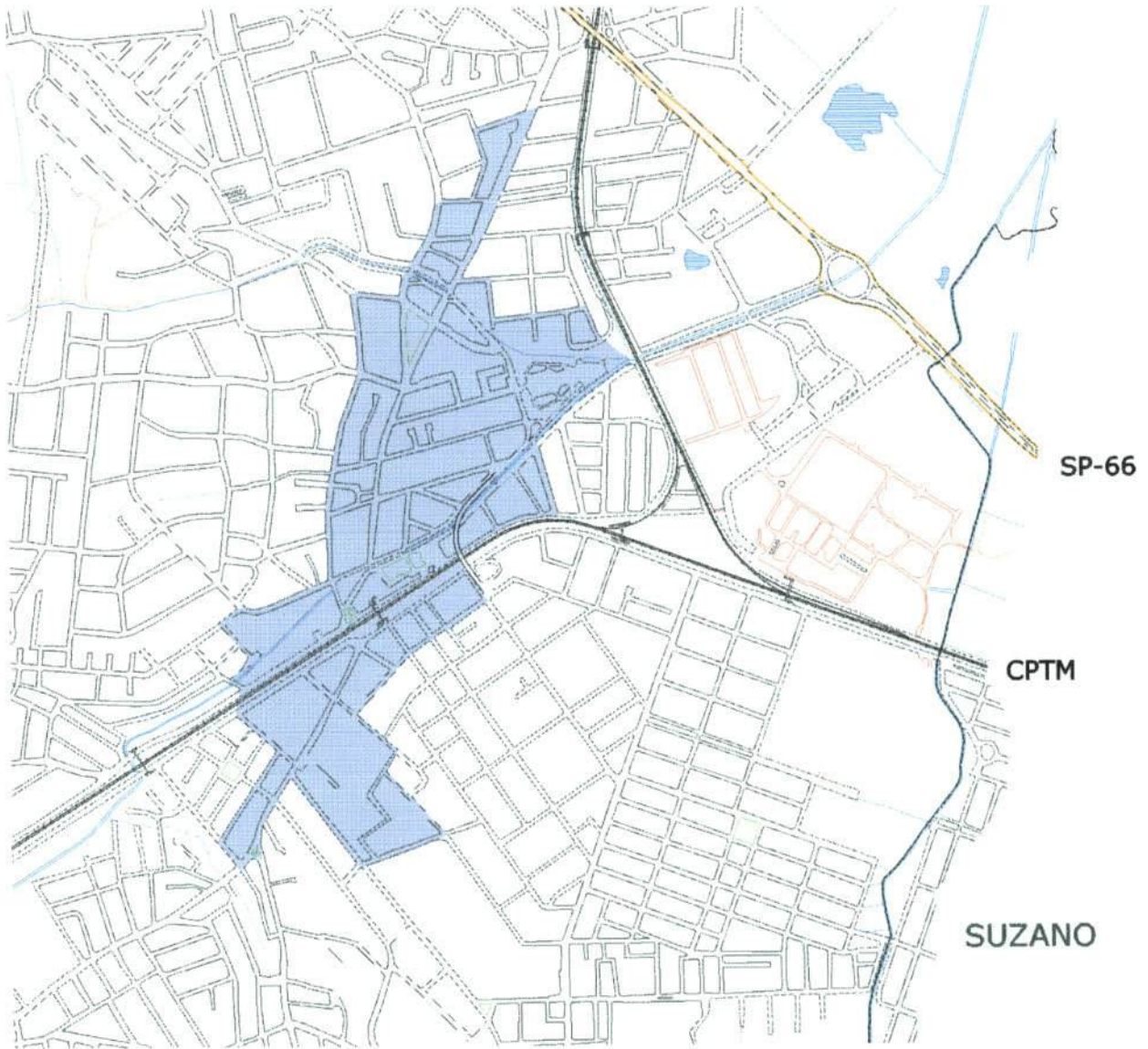
**PREFEITURA
DA ESTÂNCIA
HIDROMINERAL
de POÁ**


faep **FUNDAÇÃO DE AMPARO AO ENSINO E PESQUISA**
Av. Dr. Cândido Xavier de Almeida e Souza, 282 - Centro C-1105 Poesa (11) 4796-7383
Mogi das Cruzes - SP - faep@unic.br



[Handwritten signatures and scribbles in blue ink]

ZONAS ESPECIAIS DE INTERRESE COMERCIAL - ZEIC



**PREFEITURA
DA ESTÂNCIA
HIDROMINERAL
de POÁ**



faep

FUNDAÇÃO DE AMPARO AO ENSINO E PESQUISA
R. Dr. Carlos Xavier de Almeida o Siqueira, 260 - Cordeiro Neves (11) 4268-7083
Vila 210 Suzano - SP faep@poa.br

ZEC

 Zonas Especiais de Interesse Comercial



Handwritten signatures and initials in blue ink, including a large signature and the initials 'ZEP'.



PREFEITURA DA ESTÂNCIA HIDROMINERAL DE POÁ
ESTADO DE SÃO PAULO

ZONA DE ESPECIAL INTERESSE COMERCIAL - ZEIC

Inicia-se na confluência da rua Batuíra com a rua 26 de Março, segue pelo seu eixo até encontrar a rua Padre Eustáquio, segue pelo seu eixo até encontrar a rua São Francisco, deflete a esquerda e segue pelo seu eixo até encontrar a rua Dom Bosco, deflete a esquerda e segue pelo seu eixo até encontrar a rua Padre Simon Switzar, deflete a direita e segue pelo seu eixo até encontrar a rua Alberto Rossi, deflete a esquerda e segue pelo seu eixo até encontrar a rua Deputado Cunha Bueno segue pelo seu eixo até encontrar a rua Prefeito Francisco Rodrigues Filho, deflete a esquerda e segue pelo seu eixo, cruza a Av. Brasil, a linha férrea da CPTM, até encontrar a rua Herculano Duarte Ribas, deflete a direita e segue pelo seu alinhamento até encontrar a Av. Comendador José Réa, segue pelo seu eixo, cruza a 1ª pista da Av. Leonor Bolsoni Marques d Silva e a ponte sobre o córrego Tucunduva até encontrar a 2ª pista da Av. Leonor Bolsoni Marques da Silva, deflete a direita e segue pelo eixo da Av. Municipal até encontrar o prolongamento da rua Spencer Wanpré, segue pelo seu eixo até encontrar a rua Domingos Jorge, segue pelo seu eixo até encontrar a rua Bento Gonçalves, deflete a direita e segue pelo seu eixo até encontrar a rua Raimundo Correia, deflete a esquerda e segue pelo seu eixo até encontrar a Av. 9 de Julho, deflete a direita e segue pelo seu eixo até encontrar a rua João Francisco Ferreirinha, segue pelo seu eixo até encontrar a rua São Luiz, deflete a esquerda e segue pelo seu eixo até encontrar a rua Concórdia, deflete a direita e segue pelo seu eixo até encontrar a av. Vital Brasil, deflete a esquerda e segue pelo seu eixo até encontrar a rua Vicente Guida, segue pelo seu eixo até encontrar a rua Marechal Floreano Peixoto, segue pelo seu eixo até encontrar a av. Floreano Peixoto, segue pelo seu eixo até encontrar a av. Capitão Francisco Inácio, deflete a direita e segue pelo seu eixo até encontrar a rua Dário Carneiro, segue pelo seu eixo até encontrar a rua Republica Libanesa, segue pelo seu eixo até encontrar a rua Jataí, deflete a direita e segue pelo seu eixo até encontrar a rua João Gabriel, deflete a esquerda e segue pelo seu eixo, cruza a av. Padre Anchieta e a linha férrea da CPTM, até encontrar a av. Prefeito Jorge Francisco Correa Allen, deflete a direita e segue pelo seu eixo até encontrar a rua Dep. Guaracy Silveira, segue pelo seu eixo até encontrar a rua Oswaldo Cruz, segue pelo seu eixo até encontrar a rua Batuíra, deflete a esquerda e segue pelo seu eixo até encontrar a confluência com a rua 26 de Março, inicial deste perímetro.

[Handwritten signatures and initials in blue ink]

SISTEMA VIÁRIO MUNICIPAL

Itaquaquecetuba



São Paulo

Ferraz de Vasconcelos

Suzano



SISTEMA VIÁRIO MUNICIPAL

- VIA PRINCIPAL DE CONEXÃO INTERMUNICIPAL
- VIA SECUNDÁRIA DE CONEXÃO INTERMUNICIPAL
- VIAS ARTERIAIS
- VIAS COLETORAS
- VIAS LOCAIS

**PREFEITURA
DA ESTÂNCIA
HIDROMINERAL
de POÁ**



faep

FUNDAÇÃO DE AMPARO AO ENSINO E PESQUISA
 Av. Dr. Cândido Xavier de Almeida e Sá, 203 - Centro C. Vitor Faria - (11) 4796-7383
 Mogi das Cruzes - SP - faep@poa.br



[Handwritten signatures and initials in blue ink]

SISTEMA VIÁRIO MUNICIPAL

ITAQUAQUECETUBA






SÃO PAULO



FERRAZ DE VASCONCELOS

SUZANO

SISTEMA VIÁRIO MUNICIPAL

-  VIA PRINCIPAL DE CONEXÃO INTERMUNICIPAL
-  VIA SECUNDÁRIA DE CONEXÃO INTERMUNICIPAL
-  VIAS ARTERIAIS
-  VIAS COLETORAS
-  VIAS LOCAIS

PREFEITURA DA ESTÂNCIA HIDROMINERAL de POA



faep

FUNDAÇÃO DE AMPARO AO ENSINO E PESQUISA
Av. Dr. Caetano Xavier de Almeida s/ Sinal, 200 - Centro Cívico Fone: (11) 4708-7083
100g 231 Cx. Postal - SP - 06030-000



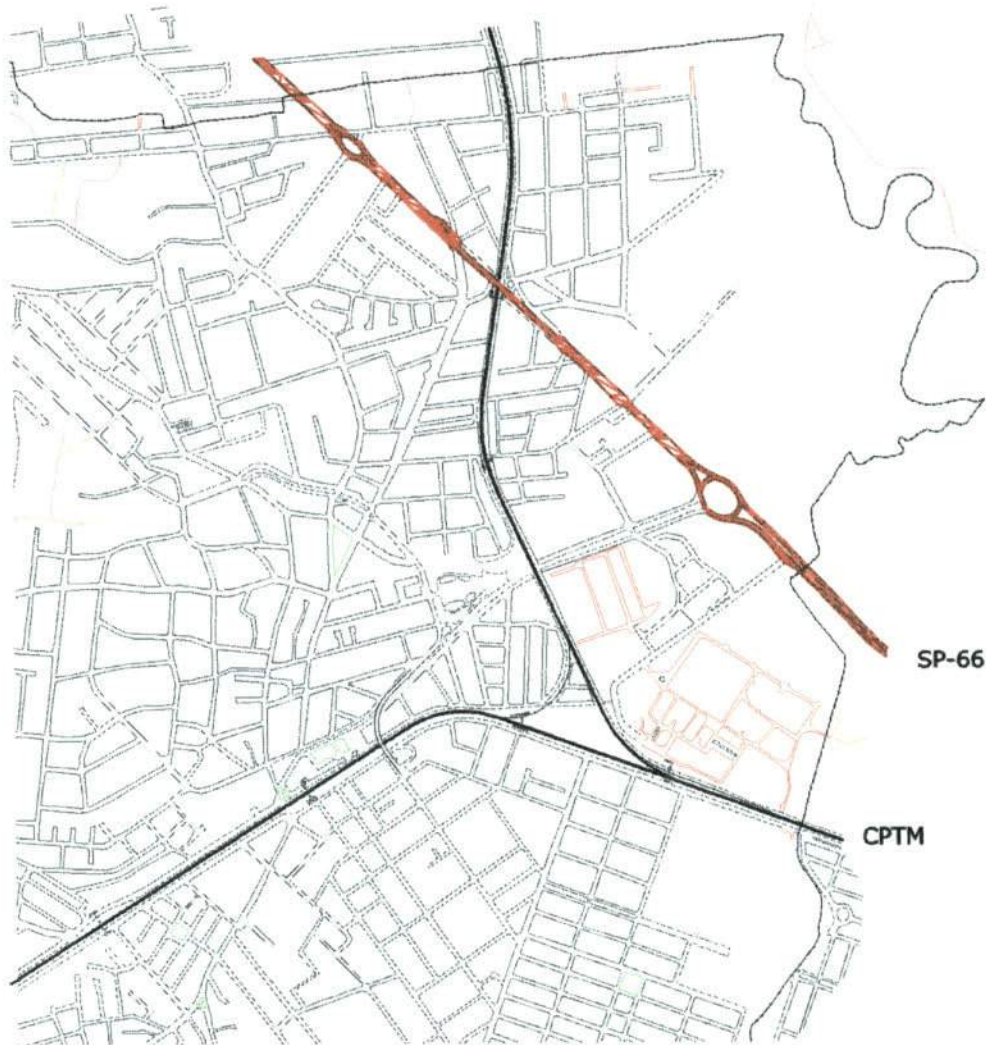
[Handwritten signature]

[Handwritten signature]

SISTEMA VIÁRIO MUNICIPAL



ITAQUAQUECETUBA








SUZANO

SP-66

CPTM

SISTEMA VIÁRIO MUNICIPAL

-  VIA PRINCIPAL DE CONEXÃO INTERMUNICIPAL
-  VIA SECUNDÁRIA DE CONEXÃO INTERMUNICIPAL
-  VIAS ARTERIAIS
-  VIAS COLETORAS
-  VIAS LOCAIS

PREFEITURA
DA ESTÂNCIA
HIDROMINERAL
de POA



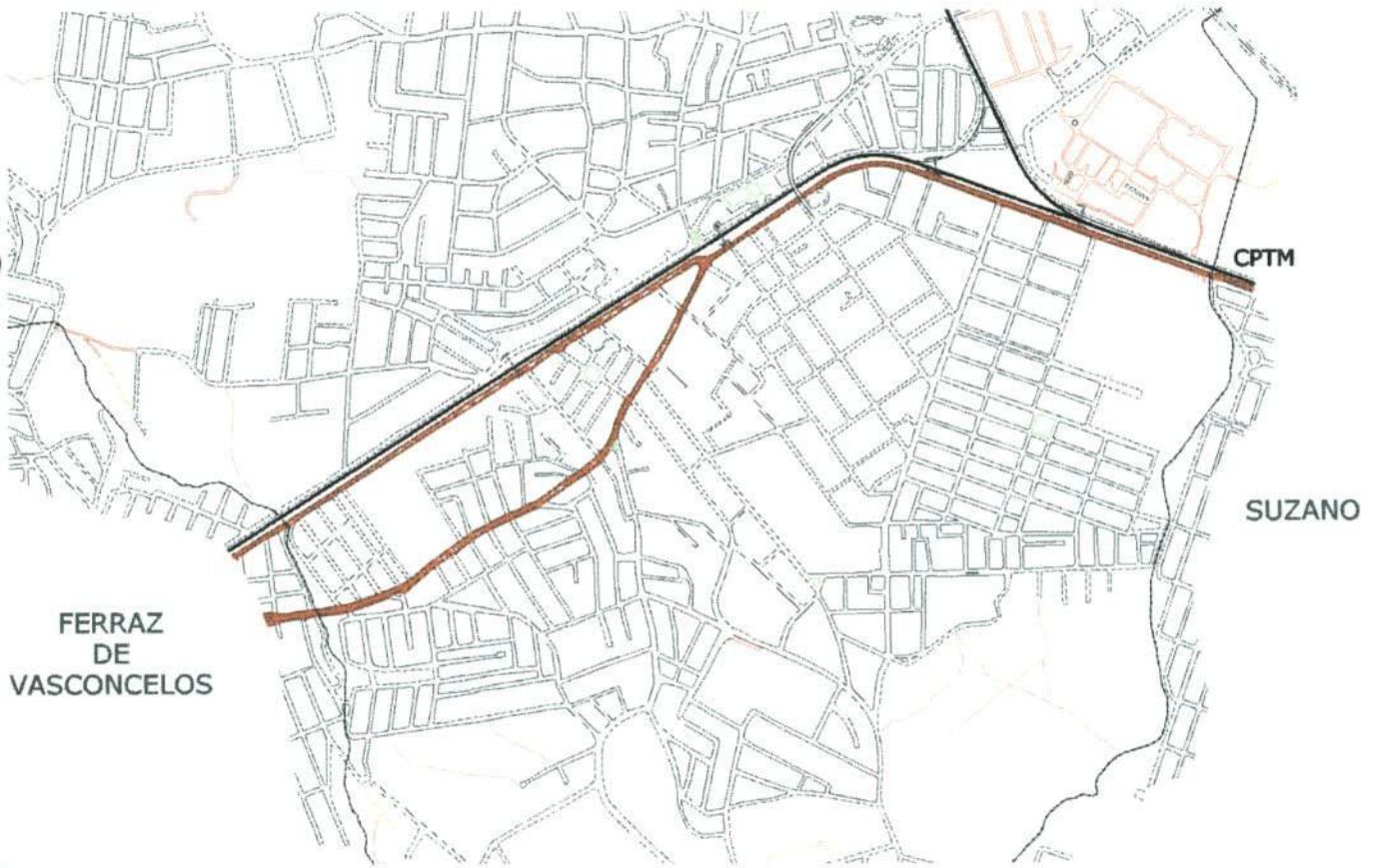
faep

FUNDAÇÃO DE AMPARO AO ENSINO E PESQUISA
R. Dr. Cândido Azevedo de Almeida & Soares, 200 - Centro Cívico Fone: (11) 4708-7083.
Map 231 C/Urban - SP - faep@uec.br



Handwritten signature in blue ink, appearing to be 'R. P.' or similar, located in the bottom right corner of the map area.

SISTEMA VIÁRIO MUNICIPAL








FERRAZ
DE
VASCONCELOS

CPTM

SUZANO

SISTEMA VIÁRIO MUNICIPAL

-  VIA PRINCIPAL DE CONEXÃO INTERMUNICIPAL
-  VIA SECUNDÁRIA DE CONEXÃO INTERMUNICIPAL
-  VIAS ARTERIAIS
-  VIAS COLETORAS
-  VIAS LOCAIS

PREFEITURA
DA ESTÂNCIA
HIDROMINERAL
de POA

faep



FUNDAÇÃO DE AMPARO AO ENSINO E PESQUISA
Av. Dr. Cândido Azevedo de Almeida e Souza, 200 - Centro Cívico Ferraz (11) 4208-7083
Wsp: 011 37460 5000 - fap@faep.br

0m 10 20 30 40 50 60 70 80 90 100
Escala Gráfica
1 : 15.000

[Handwritten signature and scribbles in blue ink]

SISTEMA VIÁRIO MUNICIPAL



ITAQUAQUECETUBA

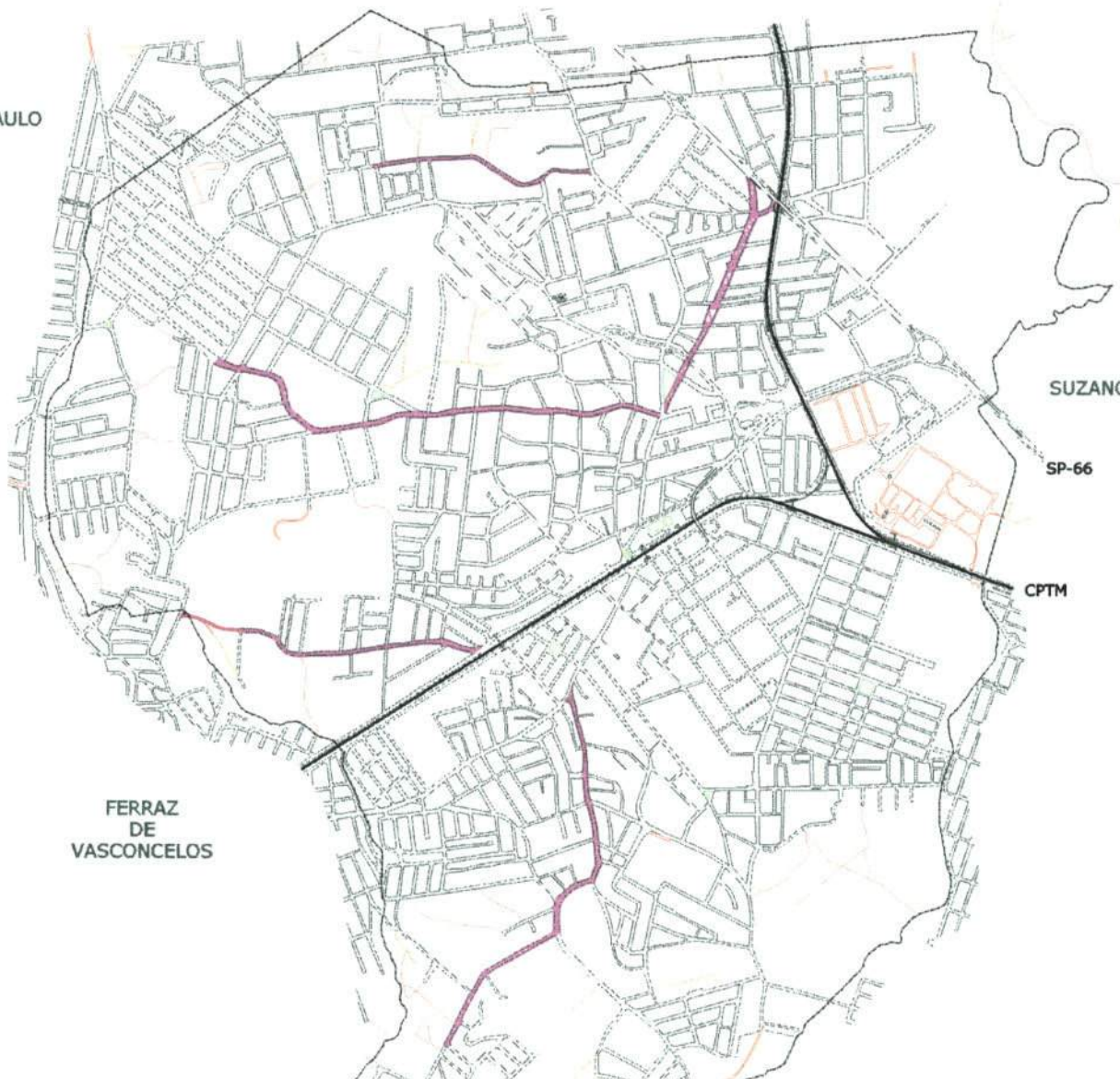
SÃO PAULO

SUZANO






SP-66

CPTM

FERRAZ
DE
VASCONCELOS



SISTEMA VIÁRIO MUNICIPAL


-  VIA PRINCIPAL DE CONEXÃO INTERMUNICIPAL
-  VIA SECUNDÁRIA DE CONEXÃO INTERMUNICIPAL
-  VIAS ARTERIAIS
-  VIAS COLETORAS
-  VIAS LOCAIS

PREFEITURA
DA ESTÂNCIA
HIDROMINERAL
de POA



faep

FUNDAÇÃO DE AMPARO AO ENSINO E PESQUISA
Av. Dr. Carlos Xavier de Almeida & Souza, 202 - Centro Cívico Funes (11) 4708-7683
Mogi das Cruzes - SP - Brasil 05010-011



Handwritten signatures and initials in blue ink, including a large signature at the bottom and smaller initials to the right of the legend.